COAL STAR
КОУЛСТАР

РАЗРЕЗ МАЙРЫХСКИЙ

ООО «УК Разрез Майрыхский»
Рег. номер СРО-П-166-30062011

УТВЕРЖДЕНО
Приказ Минстроя Хакасии
от 29.11.2021 № 090-586-п

Заказчик: ООО «БПТК»

СТРОИТЕЛЬСТВО ЖЕЛЕЗНОДОРОЖНОГО ПЕРЕХОДА ОТ БЕЙСКОГО КАМЕННОУГОЛЬНОГО МЕСТОРОЖДЕНИЯ К СТАНЦИИ ХОНЫХ, СТАНЦИИ КИРБА СО СТРОИТЕЛЬСТВОМ ЖЕЛЕЗНОДОРОЖНОГО МОСТА ЧЕРЕЗ РЕКУ АБАКАН

Этап I. Развитие железнодорожной инфраструктуры Бейского угольного месторождения. Строительство пути необщего пользования.

Проект планировки территории на линейный объект капитального строительства

Раздел 1. Проект планировки территории. Графическая часть.
Раздел 2. Положение о размещении линейного объекта.
Раздел 3. Материалы по обоснованию проекта планировки территории. Графическая часть.
Раздел 4. Материалы по обоснованию проекта планировки территории. Пояснительная записка.

07/2020-ПР-20-ПП.I

Том 1

Директор _____ **М.В. Виноградов**

Исполнительный директор _____ **И.А. Морозов**

Абакан, 2020 г.

Взам. инв. №	
Подпись и дата	
Инв. № подл.	

COAL STAR
КОУЛСТАР

РАЗРЕЗ
МАЙРЫХСКИЙ

ООО «УК Разрез Майрыхский»
Рег. номер СРО-П-166-30062011

Заказчик: ООО «БПТК»

СТРОИТЕЛЬСТВО ЖЕЛЕЗНОДОРОЖНОГО ПЕРЕХОДА ОТ БЕЙСКОГО КАМЕННОУГОЛЬНОГО МЕСТОРОЖДЕНИЯ К СТАНЦИИ ХОНЫХ, СТАНЦИИ КИРБА СО СТРОИТЕЛЬСТВОМ ЖЕЛЕЗНОДОРОЖНОГО МОСТА ЧЕРЕЗ РЕКУ АБАКАН

Этап I. Развитие железнодорожной инфраструктуры Бейского угольного месторождения. Строительство пути необщего пользования.

Проект планировки территории на линейный объект капитального строительства

Раздел 1. Проект планировки территории. Графическая часть.
Раздел 2. Положение о размещении линейного объекта.
Раздел 3. Материалы по обоснованию проекта планировки территории. Графическая часть.
Раздел 4. Материалы по обоснованию проекта планировки территории. Пояснительная записка.

07/2020-ПР-20-ПП.I

Том 1

Директор _____ **М.В. Виноградов**

Исполнительный директор _____ **И.А. Морозов**

Абакан, 2021 г.

Согласовано:

Взам. инв. №

Подпись и дата

Инв. № подл.

COAL STAR
КОУЛСТАР

РАЗРЕЗ
МАЙРЫХСКИЙ

ООО «УК Разрез Майрыхский»
Рег. номер СРО-П-166-30062011

Заказчик: ООО «БПТК»

СТРОИТЕЛЬСТВО ЖЕЛЕЗНОДОРОЖНОГО ПЕРЕХОДА ОТ БЕЙСКОГО КАМЕННОУГОЛЬНОГО МЕСТОРОЖДЕНИЯ К СТАНЦИИ ХОНЫХ, СТАНЦИИ КИРБА СО СТРОИТЕЛЬСТВОМ ЖЕЛЕЗНОДОРОЖНОГО МОСТА ЧЕРЕЗ РЕКУ АБАКАН

Этап I. Развитие железнодорожной инфраструктуры Бейского угольного месторождения. Строительство пути необщего пользования.

Проект планировки территории на линейный объект капитального строительства

Раздел 1. Проект планировки территории. Графическая часть.
Раздел 2. Положение о размещении линейного объекта.
Раздел 3. Материалы по обоснованию проекта планировки территории. Графическая часть.
Раздел 4. Материалы по обоснованию проекта планировки территории. Пояснительная записка.

07/2020-ПР-20-ПП.I

Том 1

Абакан, 2021 г.

Разрешение	Обозначение	07/2020-ПР-20-ПП.I
01/21	Наименование объекта строительства	«Строительство железнодорожного перехода от Бейского каменноугольного месторождения к станции Хоных, станции Кирба со строительством железнодорожного моста через реку Абакан» Этап I. Развитие железнодорожной инфраструктуры Бейского угольного месторождения. Строительство пути необщего пользования.

Изм.	Лист	Содержание изменения	Код	Примечание
1	1-5 (Зам.)	07/2020-ПР-20-ПП.I.С. Дополнение пунктов содержания тома.	3	
2	1 (Зам.)	07/2020-ПР-20-ПП.I Изменение формулировки о железнодорожном транспорте.	3	
3	1 (Зам.)	07/2020-ПР-20-ПП.I.1 Увеличение границ зоны планируемого размещения линейного объекта.	3	
4	1-16 (Зам.)	07/2020-ПР-20-ПП.I.2 Добавление информации о виде разрешенного использования. Изменение строительной длины перегона. Добавление координатных точек полосы отвода проектируемого объекта.	3	
5	1-9 (Зам.)	07/2020-ПР-20-ПП.I.3-01 Изменение числа листов на схеме расположения листов в связи с увеличением площади полосы земельного отвода.	3	
6	10-11 (Нов.)	Увеличение длины перегона и площади полосы земельного отвода.	3	
7	1 (Зам.)	07/2020-ПР-20-ПП.I.3-03 Увеличение границ зон планируемого размещения линейного объекта.	3	
8	11 (Зам.)	07/2020-ПР-20-ПП.I.4 Изменение площади полосы отвода земель для пользования.	3	

Изм. внёс	Лутошкин			ООО «УК «Разрез Майрыхский»	Лист	Листов
Составил					1	1
ГИП	Лутошкин					
Утвердил						

Согласованно

Н.контр	[фамилия]
	[дата]

СОДЕРЖАНИЕ ТОМА 1

Обозначение	Наименование	Примечание
07/2020-ПР-20-ПП.I.С	Содержание тома 1	
07/2020-ПР-20-ПП.I.СП	Состав проектной документации	
07/2020-ПР-20-ПП.I	Основания для проектирования	ПП-1÷ПП-3
07/2020-ПР-20-ПП.I.1	**Раздел 1. Проект планировки территории. Графическая часть.**	ПП.1-1÷ПП.1-4
07/2020-ПР-20-ПП.I.1	*Чертеж красных линий. Чертеж границ зон планируемого размещения линейных объектов.*	
07/2020-ПР-20-ПП.I.1	*Чертеж границ зон планируемого размещения линейных объектов подлежащих реконструкции в связи с изменением их местоположения. Автомобильная дорога "Белый Яр-Аршаново-Бея".*	
07/2020-ПР-20-ПП.I.1	*Чертеж границ зон планируемого размещения линейных объектов подлежащих реконструкции в связи с изменением их местоположения. Напорный коллектор производственной канализации.*	
07/2020-ПР-20-ПП.I.1	*Чертеж границ зон планируемого размещения линейных объектов подлежащих реконструкции в связи с изменением их местоположения Высоковольтная линия электроснабжения - ВЛ 10кВ.*	
07/2020-ПР-20-ПП.I.2	**Раздел 2. Положение о размещении линейных объектов.**	ПП.I.2-1÷ ПП.I.2-17
	2.1 Наименование, основные характеристики (категория, протяженность, проектная мощность, пропускная способность, грузонапряженность, интенсивность движения) и назначение планируемых для размещения линейных объектов, а также линейных объектов, подлежащих реконструкции в связи с изменением их местоположения	

Согласовано:

Взам. инв. №

Подпись и дата

Инв. № подл.

Изм.	Кол.уч	Лист	№ док.	Подп.	Дата
1	-	Зам.	01/20		
ГИП		Лутошкин Г.А.			

07/2020-ПР-20-ПП.I.С

Содержание тома 1

Стадия	Лист	Листов
П	1	5

ООО «УК «Разрез Майрыхский»

Обозначение	Наименование	Примечание
	2.2 Перечень субъектов Российской Федерации, перечень муниципальных районов, городских округов в составе субъектов Российской Федерации, перечень поселений, населенных пунктов, внутригородских территорий городов федерального значения, на территориях которых устанавливаются зоны планируемого размещения линейных объектов.	
	2.3 Перечень координат характерных точек границ зон планируемого размещения линейных объектов	
	2.4 Перечень координат характерных точек границ зон планируемого размещения линейных объектов, подлежащих переносу (переустройству) из зон планируемого размещения линейных объектов.	
	2.5 Предельные параметры разрешенного строительства, реконструкции объектов капитального строительства, входящих в состав линейных объектов в границах зон их планируемого размещения	
	2.6 Информация о необходимости осуществления мероприятий по защите сохраняемых объектов капитального строительства (здание, строение, сооружение, объекты, строительство которых не заверено), существующих и строящихся на момент подготовки проекта планировки территории, а также объектов капитального строительства, планируемых к строительству в соответствии с ранее утвержденной документацией по планировке территории, от возможного негативного воздействия в связи с размещением линейных объектов	
	2.7 Информация о необходимости осуществления мероприятий по сохранению объектов культурного наследия от возможного негативного воздействия в связи с размещением линейных объектов	
	2.8 Информация о необходимости осуществления мероприятий по охране окружающей среды	
	2.9 Информация о необходимости осуществления мероприятий по защите территории от чрезвычайных ситуаций природного и техноген-	

Обозначение	Наименование	Примечание
	ного характера, в том числе по обеспечению пожарной безопасности и гражданской обороне	
07/2020-ПР-20-ПП.I.3	**Раздел 3. Материалы по обоснованию проекта планировки территории. Графическая часть.**	ПП.I.3-01-1÷ПП.I.3-01-9; ПП.I.3-02-1÷ ПП.I.3-02-5; ПП.3-03-1
07/2020-ПР-20-ПП.I.3-01	*Схема расположения элементов планировочной структуры. Схема использования территории в период подготовки проекта планировки территории. Схема вертикальной планировки территории, инженерной подготовки и инженерной защиты территории. Схема границ территорий объектов культурного наследия. Схема конструктивных и планировочных решений.*	ПП.I.3-01-1÷ПП.I.3-01-11
07/2020-ПР-20-ПП.I.3-02	*Схема организации улично-дорожной сети движения транспорта на автомобильной дороге 3 (ПК 0+66,50 - ПК 11+0,00). М 1:1000*	ПП.I.3-02-1
07/2020-ПР-20-ПП.I.3-02	*Схема организации улично-дорожной сети движения транспорта на автомобильной дороге 3 (ПК 11+0,00 - ПК 25+23,19).М 1:1000*	ПП.I.3-02-2
07/2020-ПР-20-ПП.I.3-02	*Схема организации улично-дорожной сети движения транспорта на автомобильной дороге 4 (ПК 3+90,02 - ПК 9+84,96).М 1:1000*	ПП.I.3-02-3
07/2020-ПР-20-ПП.I.3-02	*Схема организации улично-дорожной сети движения транспорта на автомобильной дороге 4 (ПК 0+00,00 - ПК 3+90,02).М 1:1000*	ПП.I.3-02-4
07/2020-ПР-20-ПП.I.3-02	*Схема организации улично-дорожной сети движения транспорта на автомобильной дороге 6.М 1:1000*	ПП.I.3-02-5
07/2020-ПР-20-ПП.I.3-03	*Схема границ зон с особыми условиями использования территорий, особо охраняемых природных территорий, лесничеств.*	ПП.I.3-03-1
07/2020-ПР-20-ПП.I.4	**Раздел 4. Материалы по обоснованию проекта планировки территории. Пояснительная записка.**	ПП.I.4-1÷ ПП.I.4-13
	4.1 Описание природно-климатических условий территории, в отношении которой разрабатывается проект планировки территории	
	4.2 Обоснование определения границ зон планируемого планируемого размещения линейных объектов	

Обозначение	Наименование	Примечание
	4.3 Обоснование определения границ зон планируемого размещения линейных объектов, подлежащих реконструкции в связи с изменением их местоположения	
	4.4 Обоснование определения предельных параметров застройки территории в границах зон планируемого размещения объектов капитального строительства, проектируемых в составе линейных объектов	
	4.5 Ведомость пересечений границ зон планируемого размещения линейного объекта (объектов) с сохраняемыми объектами капитального строительства (здание, строение, сооружение, объект, строительство которого не завершено), существующими и строящимися на момент подготовки проекта планировки территории.	
	4.6 Ведомость пересечений границ зон планируемого размещения линейного объекта (объектов) с объектами капитального строительства, строительство которых запланировано в соответствии с ранее утвержденной документацией по планировке территории	
	4.7 Ведомость пересечений границ зон планируемого размещения линейного объекта (объектов) с водными объектами (в том числе с водотоками, водоемами, болотами и т.д.).	
	ПРИЛОЖЕНИЯ	1÷62
Приложение А	*Приказ Министерства строительства и жилищно-коммунального хозяйства республики Хакасия №090-165-п от 20.04.2020 г.*	
Приложение Б	*Выписка из реестра членов саморегулируемой организации №0003454 от 17.01.2019 г.*	
Приложение В	*Техническое задание на выполнение работ по разработке проекта планировки территории на линейный объект капитального строительства: «Строительство железнодорожного перехода от Бейского каменноугольного месторождения к станции Хоных, станции Кирба со строительством железнодорожного моста через реку Абакан»*	
Приложение Г	*Письмо ГОСОХРАНИНСПЕКЦИИ, исх. №430-564ДЛ от 06.03.2020 г.*	
Приложение Д	*Письмо ГОСОХРАНИНСПЕКЦИИ, исх. №430-*	

Обозначение	Наименование	Примечание
	585ДЛ от 10.03.2020 г.	
Приложение Е	*Письмо ГОСОХРАНИНСПЕКЦИИ, исх. №430-770ДЛ от 30.03.2020 г.*	
Приложение Ж	*Письмо ГОСОХРАНИНСПЕКЦИИ, исх. №430-1820ДЛ от 31.08.2020 г.*	
Приложение З	*Письмо Главного управления МЧС России по Республике Хакасия, исх. №1684-3-3-1 от 13.05.2020 г.*	
Приложение И	*Письмо Минприроды Хакасии, исх. № 010-3478-СГ от 13.05.2020 г.*	

СОСТАВ ПРОЕКТНОЙ ДОКУМЕНТАЦИИ

Номер тома	Обозначение	Наименование	Примечание
1	07/2020-ПР-20-ПП.I.1	Раздел 1. Проект планировки территории. Графическая часть.	
2	07/2020-ПР-20-ПП.I.2	Раздел 2. Положение о размещении линейных объектов.	
3	07/2020-ПР-20-ПП.I.3	Раздел 3. Материалы по обоснованию проекта планировки территории. Графическая часть.	
4	07/2020-ПР-20-ПП.I.4	Раздел 4. Материалы по обоснованию проекта планировки территории. Пояснительная записка.	

Согласовано:

Взам. инв. №

Подпись и дата

Инв. № подл.

Изм.	Кол.уч	Лист	№ док.	Подп.	Дата
ГИП		Лутошкин Г.А.			

07/20-ПР-20-ПП.I.СП

Состав проектной документации

Стадия	Лист	Листов
П	1	1

ОСНОВАНИЯ ДЛЯ ПРОЕКТИРОВАНИЯ

Разработка проекта планировки территории для размещения линейного объекта капитального строительства железнодорожного транспорта (ЖТ): «Строительство железнодорожного перехода от Бейского каменноугольного месторождения к станции Хоных, станции Кирба со строительством железнодорожного моста через реку Абакан» осуществляется на основании приказа № 090-165-п от 20.04.2020 года, выданного Министерством строительства и жилищно-коммунального хозяйства Республики Хакасия (приложение А).

Согласно Технического задания (приложение Б) в настоящем проекте выполнены мероприятия по планировке территории для реализации 1 этапа по вышеуказанному объекту, а именно размещение линейного объекта: «Развитие железнодорожной инфраструктуры Бейского угольного месторождения. Строительство пути необщего пользования».

ООО «УК «Разрез Майрыхский» осуществляет свою проектную деятельность на основании свидетельства о допуске к определенному виду или видам работ, которые оказывают влияние на безопасность объектов капитального строительства – Саморегулируемой организации ассоциации проектировщиков «Содействия организациям проектной отрасли», протокол № 102 от 16.11.2016г., рег. № СРО-П-166-30062011, выписка из реестра членов саморегулируемой организации №0003754 от 17.01.2019 г (приложение В).

Для разработки проектной документации были приняты следующие документы:

I. Отчетные материалы по инженерным изысканиям, выполненные ООО «Сибгиппротранс» (выписка из реестра членов СРО Ассоциация «Инженерные изыскания в строительстве» №7746/2019 от 06.11.2019 г):

1) Технический отчет по результатам инженерно-геологических изысканий, выполненный в 2020г (шифр проекта Н71-2019/14-ИГИ);

2)Технический отчет по результатам инженерно-гидрометеорологических изысканий, выполненный в 2020г (шифр проекта Н71-2019/14-ИГМИ);

Чертеж красных линий.
Чертеж границ зон планируемого размещения линейных объектов.

Согласно письма Минприроды Хакасии №010-3478-СГ от 13 мая 2020 года на испрашиваемом земельном участке отсутствуют земли лесного фонда (приложение И) .

Условные обозначения

- *– граница кадастрового квартала;*
- *– границы кадастровых земельных участков;*
- *– границы зон с особыми условиями использования территории;*
- *– граница лицензионного участка «Бейский–Западный» (АБН 16462 ТЭ от 17.07.2018 г.);*
- *– граница постоянной полосы отвода железнодорожного пути;*
- *– граница временной полосы отвода железнодорожного пути (вид разрешенного использования – железнодорожный транспорт (ЖТ));*
- *– граница постоянной полосы отвода автомобильной дороги;*
- *– граница временной полосы отвода автомобильной дороги;*
- *– граница постоянной полосы отвода в постоянной полосе отвода существующей автомобильной дороги;*
- *– граница временной полосы отвода в постоянной полосе отвода существующей автомобильной дороги;*
- *– граница постоянной полосы отвода водопровода;*
- *– граница временной полосы отвода водопровода;*
- *– граница водоохранной зоны р. Абакан*

						07/2020-ПР-20-ПП.I.1
3	-	Зам.	01/21			«Строительство железнодорожного перехода от Бейского каменноугольного месторождения к станции Хоных, станции Кирба со строительством железнодорожного моста через реку Абакан» Этап I. Развитие железнодорожной инфраструктуры Бейского угольного месторождения. Строительство пути необщего пользования.
Изм.	Кол. уч.	Лист	№ док.	Подп.	Дата	
Разработал		Асанов В.Л.				Раздел 1. Проект планировки территории. Графическая часть.
						Стадия: П; Лист: 1; Листов: 4
						Чертеж красных линий. Чертеж границ зон планируемого размещения линейных объектов.
						ООО "УК "Разрез Майрыхский"

Чертеж границ зон планируемого размещения линейных объектов подлежащих реконструкции в связи с изменением их местоположения. Автомобильная дорога "Белый Яр-Аршаново-Бея".

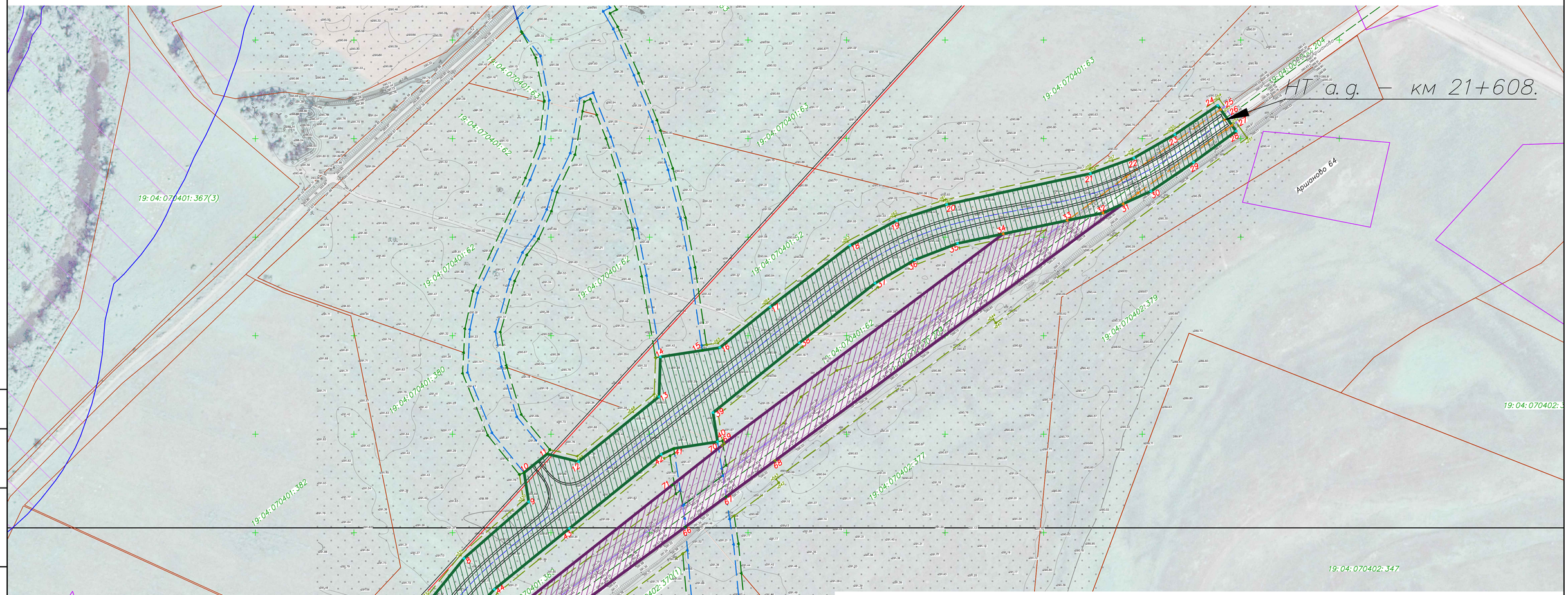

Планируемая зона размещения Автомобильной дороги "Белый Яр – Аршаново – Бея", IV категория, после реконструкции – 56723,1871 кв. м.

Зона существующей Автомобильной дороги "Белый Яр – Аршаново – Бея", IV категория, подлежащая реконструкции – 34554,1249 кв. м.

Изм.	К.уч.	Лист	№док	Подпись	Дата	07/2020-ПР-20-ПП.1		
						«Строительство железнодорожного перехода от Бейского каменноугольного месторождения к станции Хоных, станции Кирба со строительством железнодорожного моста через реку Абакан» Этап I. Развитие железнодорожной инфраструктуры Бейского угольного месторождения. Строительство пути необщего пользования.		
Разработал		Асанов В.Л.				Раздел 1. Проект планировки территории. Графическая часть.	Стадия	Лист	Листов
							П	2	4
						Чертеж границ зон планируемого размещения линейных объектов, подлежащих реконструкции в связи с изменением их местоположения. Автомобильная дорога "Белый Яр-Аршаново-Бея"	ООО "УК "Разрез Майрыхский"	

Согласовано

Взам. инв. №

Подп. и дата

Инв. № подл.

Чертеж границ зон планируемого размещения линейных объектов подлежащих реконструкции в связи с изменением их местоположения. Напорный коллектор производственной канализации.

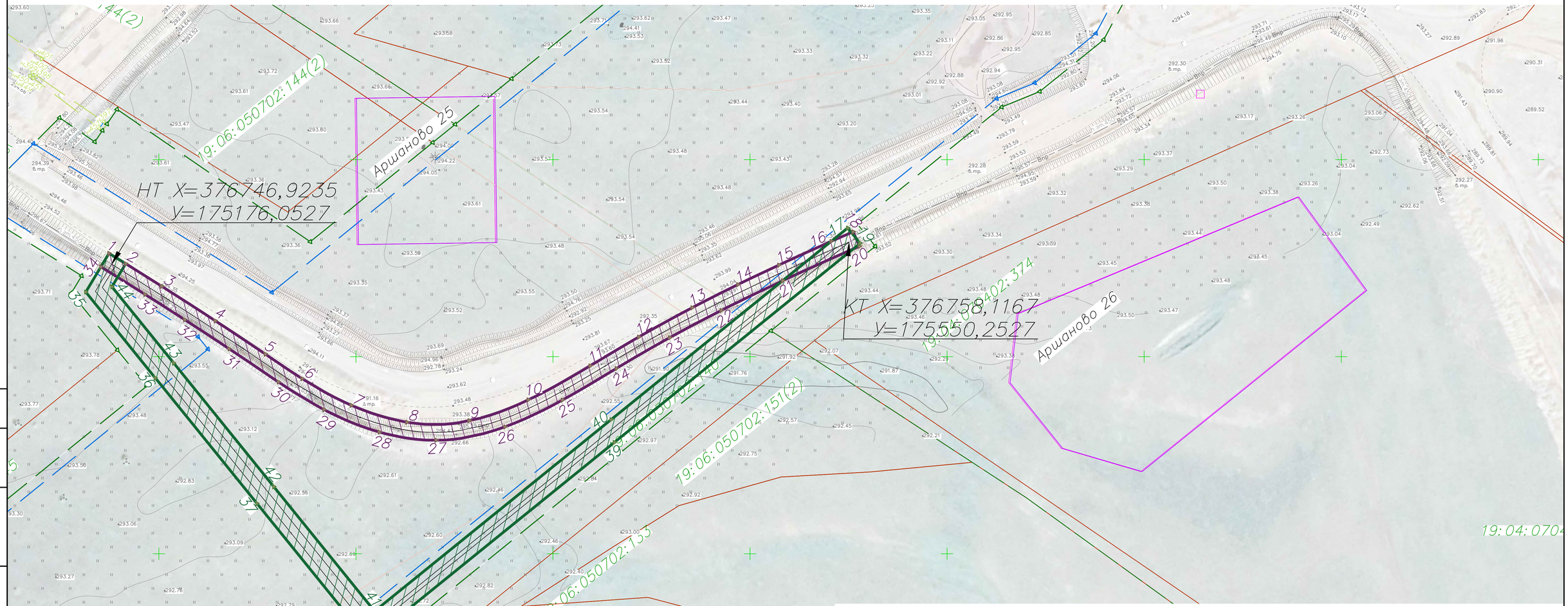

Планируемая зона размещения участка напорного коллектора производственной канализации, после реконструкции — 5971,9559 кв. м.

Зона существующего участка напорного коллектора производственной канализации, подлежащего реконструкции — 3424,7130 кв. м.

Изм.	К.уч.	Лист	№док	Подпись	Дата
Разработал		Асанов В.Л.			

07/2020-ПР-20-ПП.I.1

«Строительство железнодорожного перехода от Бейского каменноугольного месторождения к станции Хоных, станции Кирба со строительством железнодорожного моста через реку Абакан» Этап I. Развитие железнодорожной инфраструктуры Бейского угольного месторождения. Строительство пути необщего пользования.

Раздел 1. Проект планировки территории. Графическая часть.

Стадия	Лист	Листов
П	3	4

Чертеж границ зон планируемого размещения линейных объектов, подлежащих реконструкции в связи с изменением их местоположения. Напорный коллектор производственной канализации.

ООО "УК "Разрез Майрыхский"

Согласовано

Взам. инв. №

Подп. и дата

Инв. № подл.

Чертеж границ зон планируемого размещения линейных объектов подлежащих реконструкции в связи с изменением их местоположения. Высоковольтная линия электроснабжения - Вл 10 кВ.

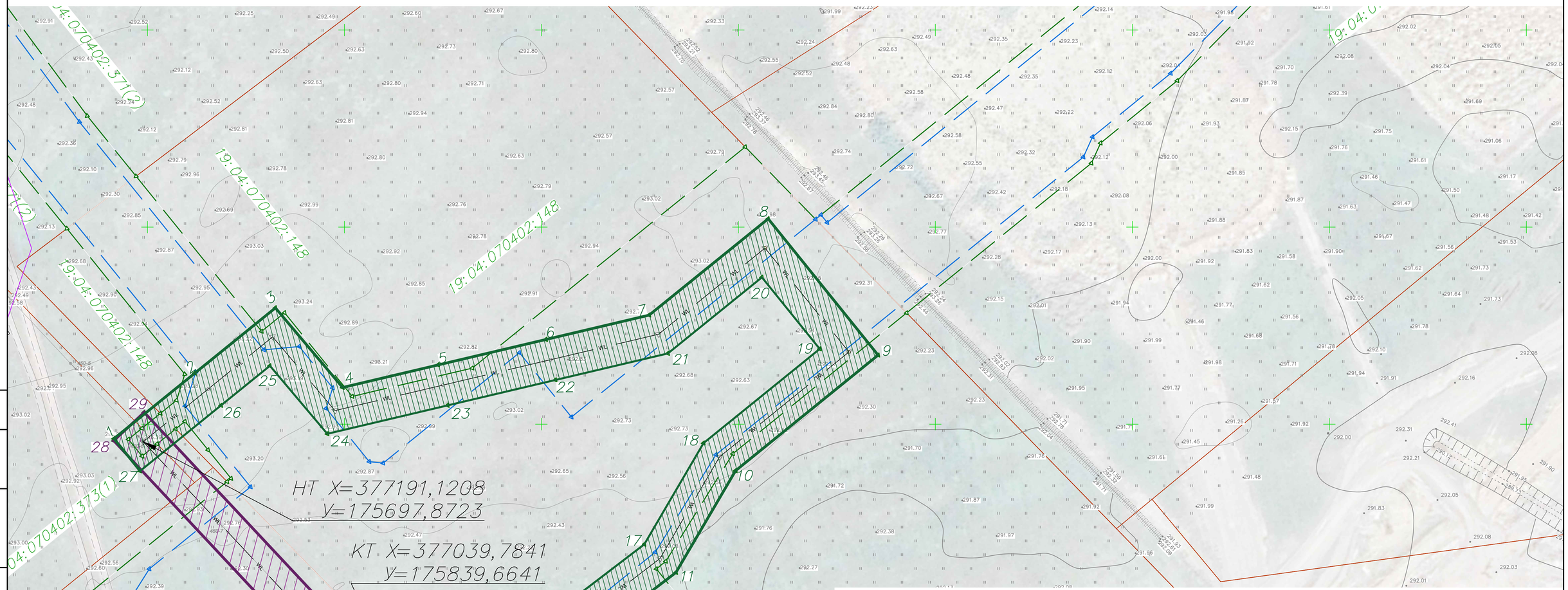

Планируемая зона размещения участка ВЛ 10кВ, после реконструкции – 15968,0698 кв.м.

Зона существующего участка ВЛ 10кВ, подлежащего реконструкции – 4820,9908 кв.м.

Согласовано

Взам. инв. №

Подп. и дата

Инв. № подл.

Изм.	К.уч.	Лист	№док	Подпись	Дата
Разработал		Асанов В.Л.			

07/2020-ПР-20-ПП.1

«Строительство железнодорожного перехода от Бейского каменноугольного месторождения к станции Хоных, станции Кирба со строительством железнодорожного моста через реку Абакан» Этап I. Развитие железнодорожной инфраструктуры Бейского угольного месторождения. Строительство пути необщего пользования.

Раздел 1. Проект планировки территории. Графическая часть.

Стадия	Лист	Листов
П	4	4

Чертеж границ зон планируемого размещения линейных объектов, подлежащих реконструкции в связи с изменением их местоположения. Высоковольтная линия электроснабжения - ВЛ 10кВ.

ООО "УК "Разрез Майрыхский"

РАЗДЕЛ 2. ПОЛОЖЕНИЕ О РАЗМЕЩЕНИИ ЛИНЕЙНЫХ ОБЪЕКТОВ.

2.1 Наименование, основные характеристики (категория, протяженность, проектная мощность, пропускная способность, грузонапряженность, интенсивность движения) и назначение планируемых для размещения линейных объектов

Проект планировки территории выполняется для определения места размещения линейного объекта с учетом материалов Генерального плана и правил землепользования и застройки, с видом разрешенного использования – железнодорожный транспорт (ЖТ).

Наименование линейного объекта: «Строительство железнодорожного перехода от Бейского каменноугольного месторождения к станции Хоных, станции Кирба со строительством железнодорожного моста через реку Абакан»

Согласно Технического задания (приложение Б) в настоящем проекте выполнены мероприятия по планировке территории для реализации 1 этапа по вышеуказанному объекту, а именно размещение линейного объекта: «Развитие железнодорожной инфраструктуры Бейского угольного месторождения. Строительство пути необщего пользования».

Проектируемый железнодорожный путь необщего пользования является подъездным путем, соединяющим проектируемую промышленную станцию Шалгиново со станцией Кирба Красноярской железной дороги.

Железнодорожная линия пересекает пойму р. Абакан, защитную дамбу в районе а. Доможаков, многочисленные протоки, а также защитную дамбу в районе с. Аршаново. Реку Абакан железнодорожная линия пересекает двумя мостовыми переходами. В рамках реализации проекта предполагается:

- строительство подъездной автомобильной дороги (ПК 0+66,50 – ПК 25+23,19) IV-в категории к пойменному железнодорожному мосту от примыкания к переустраиваемому участку автомобильной дороги «Абакан – Ак-Довурак» на км 45+292;

- строительство подъездной автомобильной дороги IV-в категории к русловому железнодорожному мосту от примыкания к переустраиваемому участку автомобильной дороги «Белый Яр – Аршаново – Бея» на км 22+131;

- переустройство участка автомобильной дороги «Белый Яр – Аршаново – Бея» IV технической категории с устройством регулируемого железнодорожного переезда общего пользования;

- строительство подъездной автомобильной дороги IV технической категории к площадке размещения здания поста ЭЦ от примыкания к существующему участку автомобильной дороги «Белый Яр – Аршаново – Бея» на км 23+305;

- строительство автомобильной дороги IV-в категории к пожарному проезду вдоль станции.

Основное назначение железнодорожного пути необщего пользования – прием порожних составов и отправление груженых составов с углем на общую сеть железных дорог. На юго-западе железнодорожный путь примыкает к проектируемой ст. Шалгиново с путевым развитием. Станция Шалгиново по своему назначению является углесборочной. На станции производится коммерческий осмотр, техническое обслуживание вагонов и приемосдаточные операции по прибытию порожних составов и отправлению груженых составов.

Программой развития предусматривается поэтапное строительство и ввод в эксплуатацию объектов железнодорожной инфраструктуры в зависимости от увеличения грузооборота.

Для реализации первого этапа на грузооборот до 7 млн.т. в год предполагается строительство семи приемоотправочных путей, одного вытяжного тупика и четырех погрузочных путей, строительство станции Шалгиново, а также строительство сопутствующей инфраструктуры.

Для реализации второго этапа на грузооборот до 14 млн.т. в год, на станции Шалгиново монтируются дополнительно шесть приемоотправочных путей с устройством трех путей погрузки.

Для реализации третьего этапа на грузооборот более 20 млн.т в год, на станции Шалгиново строятся дополнительно четыре приемо-отправочных пути.

Строительная длина перегона – 9002 м.

Максимальная скорость по проектируемому пути предусматривается до 90 км/ч.

Стандартная железнодорожная колея –1520 мм.

Вид строительства – новое.

Железнодорожный путь в соответствии с протяжённостью, грузооборотом и проектируемой скоростью движения поездов относится ко II (второй) категории п. 4.2 СП 119.13330.2017 «Железные дороги колеи 1520 мм».

2.2 Перечень субъектов Российской Федерации, перечень муниципальных районов, городских округов в составе субъектов Российской Федерации, перечень поселений, населенных пунктов, внутригородских территорий городов федерального значения, на территориях которых устанавливаются зоны планируемого размещения линейных объектов.

Субъект Российской Федерации: Республика Хакасия

Муниципальное образование: Бейский район, Усть-Абаканский район, Алтайский район.

На иных территориях размещение линейных объектов настоящим проектом планировки не планируется.

Линейный объект расположен на территории Бейского, Усть-Абаканского и Алтайского районов, вблизи поселка Шалгиново, села Аршаново и железнодорожной станции Углесборочная.

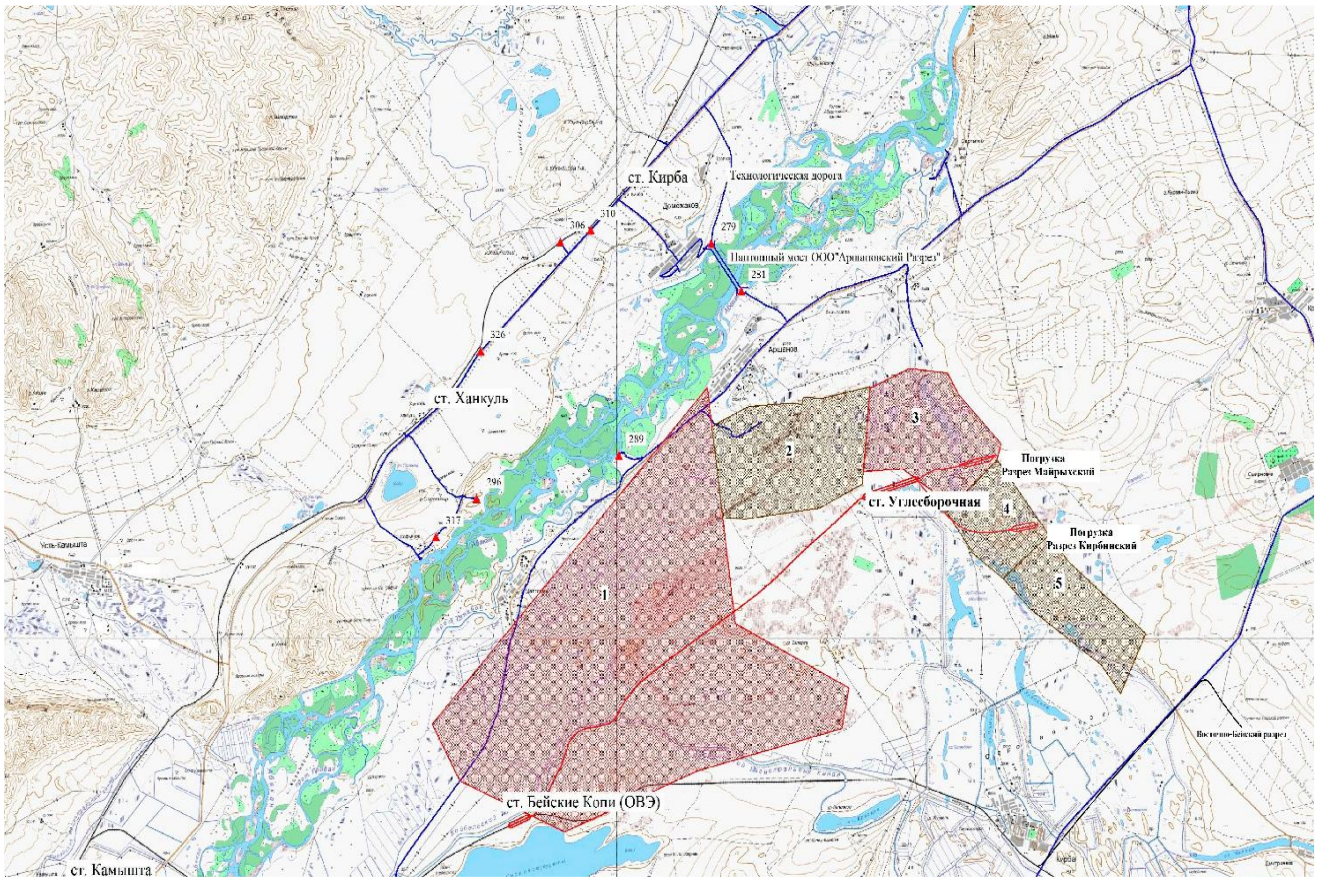

Рисунок 1. Обзорная карта-схема района проектирования

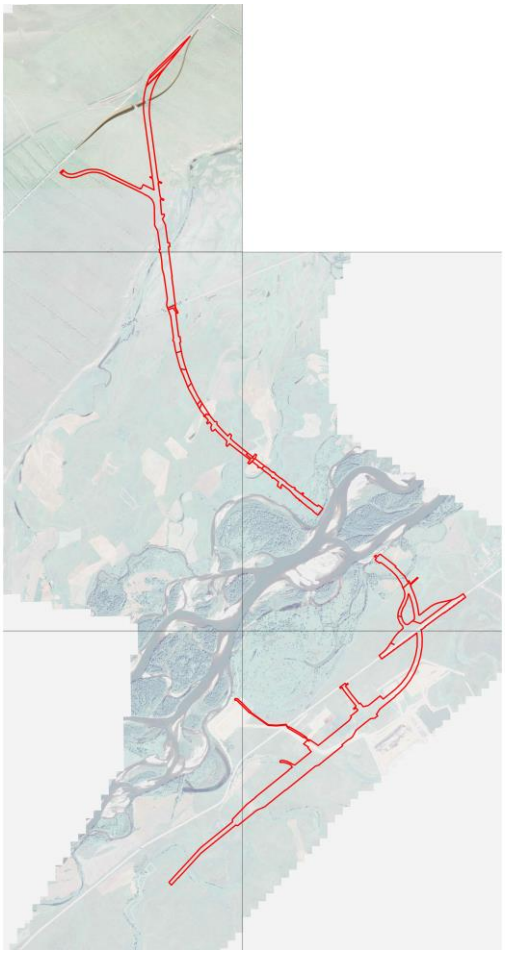

Рисунок 2 - Местоположение проектируемого объекта.

2.3 Перечень координат характерных точек границ зон планируемого размещения линейных объектов

Перечень координат характерных точек приведен в таблице 1. Система координат МСК-166.

Таблица 1. Координаты характерных точек контура земельного отвода под проектируемый объект.

№ точки	Координаты	
	X, м	Y, м
н1	379542.42	175331.57
н2	379465.72	175272.19
н3	379506.74	175219.21
н4	379510.00	175221.74
н5	379548.63	175174.50
н6	379546.26	175172.67
н7	379622.89	175078.97
н8	379625.26	175080.80
н9	379639.83	175062.99
н10	379633.03	175057.73
н11	379637.31	175052.19
н12	379646.79	175054.47
н13	379663.89	175033.56

№ точки	Координаты	
	X, м	Y, м
н14	379661.04	175031.35
н15	379675.73	175012.38
н16	379679.09	175014.98
н17	379697.16	174992.89
н18	379757.94	174938.86
н19	379825.61	174851.46
н20	379803.57	174840.72
н21	379785.95	174842.25
н22	379778.04	174836.12
н23	379808.65	174796.59
н24	379857.44	174810.34
н25	379905.81	174747.87
н26	379897.90	174741.75

№ точки	Координаты	
	X, м	Y, м
н27	379902.80	174735.42
н28	379932.13	174713.87
н29	379973.15	174660.89
н30	379970.78	174659.06
н31	379990.98	174632.97
н32	379993.35	174634.80
н33	380011.31	174611.61
н34	380027.02	174591.31
н35	380021.46	174575.62
н36	380029.42	174565.35
н37	380040.49	174573.92
н38	380094.97	174503.54
н39	380064.73	174467.48
н40	380065.41	174466.59
н41	380078.19	174450.08
н42	380114.57	174478.24
н43	380167.82	174409.47
н44	380228.65	174329.70
н45	380291.57	174250.21
н46	380304.51	174237.10
н47	380272.80	174208.18
н48	380284.34	174195.47
н49	380335.81	174205.39
н50	380362.74	174178.11
н51	380450.59	174086.77
н52	380474.57	174067.94
н53	380456.23	174046.99
н54	380454.81	174029.66
н55	380462.64	174022.91
н56	380496.53	174015.22
н57	380526.39	174027.25
н58	380557.99	174002.44
н59	380537.38	173977.02
н60	380549.03	173967.57
н61	380578.77	173986.13
н62	380612.38	173959.73
н63	380619.45	173945.15
н64	380623.46	173936.89
н65	380631.59	173931.07
н66	380637.81	173939.76
н67	380689.87	173898.89
н68	380715.32	173884.75
н69	380763.47	173858.02
н70	380951.46	173753.60
н71	380970.84	173746.09
н72	381121.39	173687.77
н73	381167.66	173666.40
н74	381184.33	173660.91

№ точки	Координаты	
	X, м	Y, м
н75	381235.45	173644.07
н76	381314.07	173623.65
н77	381370.28	173609.22
н78	381412.52	173598.39
н79	381462.84	173590.04
н80	381500.02	173585.02
н81	381515.46	173570.53
н82	381548.21	173578.52
н83	381711.77	173556.45
н84	381800.45	173544.72
н85	381876.62	173516.90
н86	381897.72	173509.20
н87	381930.93	173497.07
н88	382008.22	173505.40
н89	382280.75	173466.90
н90	382353.78	173446.46
н91	382454.11	173439.38
н92	382548.00	173426.11
н93	382546.60	173416.21
н94	382586.21	173410.61
н95	382587.89	173422.50
н96	382805.34	173391.77
н97	382867.01	173357.58
н98	383098.77	173353.09
н99	383137.05	173343.12
н100	383172.27	173325.27
н101	383209.69	173284.06
н102	383231.44	173239.42
н103	383242.90	173222.75
н104	383409.03	172881.82
н105	383415.10	172862.53
н106	383428.56	172834.89
н107	383440.02	172818.23
н108	383468.08	172760.66
н109	383484.00	172716.50
н110	383492.42	172670.49
н111	383493.08	172623.71
н112	383485.98	172577.43
н113	383471.70	172531.21
н114	383467.11	172517.38
н115	383457.96	172499.35
н116	383437.22	172436.89
н117	383428.98	172381.21
н118	383438.46	172325.29
н119	383464.75	172275.23
н120	383478.46	172258.98
н121	383481.06	172255.91
н122	383488.47	172247.13

№ точки	Координаты	
	X, м	Y, м
н123	383522.11	172281.40
н124	383513.75	172289.13
н125	383510.81	172291.84
н126	383499.48	172302.32
н127	383476.38	172338.41
н128	383469.13	172381.24
н129	383477.32	172424.39
н130	383508.75	172519.02
н131	383523.95	172568.42
н132	383527.02	172621.37
н133	383526.27	172673.80
н134	383516.83	172725.38
н135	383498.14	172774.30
н136	383297.37	173186.30
н137	383306.36	173190.69
н138	383301.98	173199.68
н139	383347.83	173222.02
н140	383285.29	173350.35
н141	383417.19	173332.91
н142	383434.33	173302.40
н143	383440.81	173305.58
н144	383435.18	173316.41
н145	383437.02	173330.29
н146	383496.50	173322.42
н147	383504.36	173381.90
н148	383420.10	173393.05
н149	383420.49	173396.02
н150	383388.77	173400.22
н151	383372.80	173439.65
н152	383363.22	173435.87
н153	383372.24	173412.49
н154	383370.40	173398.61
н155	383221.70	173418.28
н156	383222.09	173421.25
н157	383193.34	173425.05
н158	383174.40	173464.88
н159	383163.70	173460.25
н160	383173.96	173438.71
н161	383171.96	173423.59
н162	383007.11	173436.57
н163	382997.33	173437.87
н164	383001.39	173468.60
н165	382979.58	173471.48
н166	382943.28	173448.74
н167	382873.07	173483.55
н168	382664.06	173511.20
н169	382666.56	173530.03
н170	382621.94	173535.93

№ точки	Координаты	
	X, м	Y, м
н171	382619.79	173519.67
н172	382564.46	173522.35
н173	382262.30	173562.32
н174	382261.77	173558.35
н175	382063.50	173584.57
н176	382063.24	173582.59
н177	381934.27	173599.65
н178	381912.41	173602.54
н179	381893.72	173605.01
н180	381852.45	173628.63
н181	381838.58	173630.46
н182	381835.17	173604.69
н183	381720.15	173619.90
н184	381563.36	173639.25
н185	381561.79	173654.75
н186	381498.62	173662.62
н187	381491.26	173650.66
н188	381425.63	173664.10
н189	381393.09	173670.05
н190	381328.65	173681.85
н191	381233.79	173708.26
н192	381178.81	173725.97
н193	381139.97	173738.47
н194	381048.10	173774.27
н195	381015.59	173788.46
н196	380957.69	173813.72
н197	380869.44	173857.61
н198	380809.30	173894.64
н199	380785.44	173909.32
н200	380782.55	173911.18
н201	380702.42	173962.72
н202	380640.22	174003.57
н203	380619.90	174016.92
н204	380563.01	174062.14
н205	380563.92	174081.86
н206	380556.09	174088.08
н207	380531.99	174087.70
н208	380468.56	174143.52
н209	380397.76	174212.38
н210	380394.94	174215.35
н211	380421.61	174239.67
н212	380403.42	174259.62
н213	380365.53	174246.33
н214	380329.76	174284.02
н215	380266.16	174359.65
н216	380204.18	174437.64
н217	380193.34	174451.64
н218	380147.26	174511.15

№ точки	Координаты	
	X, м	Y, м
н219	380182.85	174538.69
н220	380171.83	174552.93
н221	380130.90	174535.71
н222	380128.90	174534.87
н223	380043.21	174645.55
н224	380026.67	174666.92
н225	380029.04	174668.75
н226	380002.71	174702.75
н227	380000.34	174700.92
н228	379966.67	174744.41
н229	379973.79	174749.91
н230	379954.19	174775.22
н231	379947.87	174770.32
н232	379892.77	174841.48
н233	379895.15	174843.32
н234	379849.23	174902.62
н235	379846.07	174900.18
н236	379809.34	174947.62
н237	379810.12	174948.23
н238	379793.60	174969.58
н239	379792.86	174991.77
н240	379780.61	175007.59
н241	379770.33	174999.63
н242	379711.56	175075.54
н243	379727.48	175094.18
н244	379719.52	175104.46
н245	379700.54	175089.77
н246	379678.51	175118.23
н247	379680.09	175119.46
н248	379584.36	175243.10
н249	379569.55	175267.84
н250	379583.44	175278.59
н251	378500.62	177006.52
н252	378516.45	176995.17
н253	378532.48	176983.68
н254	378540.50	176977.93
н255	378508.43	176930.58
н256	378484.99	176889.57
н257	378477.81	176869.66
н258	378469.80	176847.43
н259	378469.36	176846.22
н260	378438.00	176700.40
н261	378437.23	176697.99
н262	378421.52	176648.80
н263	378395.75	176600.70
н264	378333.08	176519.44
н265	378292.64	176469.30
н266	378290.83	176457.77

№ точки	Координаты	
	X, м	Y, м
н267	378369.29	176446.32
н268	378419.71	176436.55
н269	378469.63	176423.67
н270	378508.15	176411.12
н271	378518.65	176407.70
н272	378566.53	176388.71
н273	378613.67	176367.63
н274	378627.24	176359.82
н275	378630.93	176366.64
н276	378645.21	176358.55
н277	378726.24	176446.99
н278	378732.85	176440.66
н279	378654.28	176353.42
н280	378673.90	176342.32
н281	378679.90	176348.72
н282	378694.68	176339.74
1	378682.43	176328.03
н283	378681.99	176327.58
н284	378696.04	176319.05
н285	378702.17	176315.33
н286	378748.57	176290.45
н287	378773.87	176262.01
н288	378779.05	176256.18
н289	378783.68	176250.99
н290	378821.77	176216.69
н291	378854.81	176180.24
н292	378864.42	176187.68
н293	378878.69	176169.24
н294	378995.32	176018.60
н295	379006.80	176003.77
н296	378996.48	175987.67
н297	378977.52	175972.99
н298	378992.27	175953.94
н299	378984.23	175938.70
н300	378981.02	175935.79
н301	378961.70	175960.74
н302	378941.39	175945.02
н303	378939.57	175943.60
н304	378899.77	175995.00
н305	378908.93	176002.08
н306	378904.99	176015.35
н307	378877.94	176052.34
н308	378834.48	176105.18
н309	378800.10	176146.99
н310	378755.60	176189.26
н311	378747.24	176197.21
н312	378703.17	176225.18
н313	378656.27	176254.94

№ точки	Координаты	
	X, м	Y, м
н314	378652.01	176256.28
н315	378640.38	176259.96
н316	378622.19	176265.70
н317	378608.75	176269.95
н318	378607.05	176270.88
н319	378582.20	176284.57
н320	378538.64	176293.10
н321	378537.36	176292.95
н322	378495.06	176288.06
н323	378460.19	176274.24
н324	378345.19	176220.97
н325	378307.20	176212.67
н326	378282.89	176211.40
н327	378261.70	176210.28
н328	378198.68	176235.88
н329	378158.94	176267.98
н330	378133.33	176272.00
н331	378077.45	176208.08
н332	378035.42	176174.09
н333	377963.58	176126.77
2	377945.37	176166.72
3	377944.46	176165.53
н334	377962.47	176126.03
н335	377910.66	176091.91
н336	377875.45	176062.13
н337	377843.59	176026.58
н338	377816.00	175991.23
н339	377806.42	175998.27
н340	377792.78	176008.32
н341	377775.04	176021.39
н342	377820.92	176083.68
4	377819.62	176084.69
5	377826.24	176094.35
н343	377827.85	176093.08
н344	378078.77	176433.76
н345	378017.62	176439.03
н346	377921.51	176437.32
н347	377826.69	176421.69
н348	377734.29	176395.31
н349	377645.93	176357.63
н350	377562.97	176309.24
н351	377487.35	176250.13
н352	377419.70	176182.11
н353	377303.97	176039.20
н354	377340.68	176003.49
н355	377228.47	175864.93
н356	377214.10	175804.01
н357	377256.54	175769.64

№ точки	Координаты	
	X, м	Y, м
н358	377247.10	175757.99
н359	377325.81	175694.25
н360	377356.45	175669.44
н361	377431.47	175614.19
н362	377457.36	175595.12
н363	377481.08	175627.32
н364	377489.13	175621.39
н365	377475.49	175602.87
н366	377488.10	175593.58
н367	377489.98	175592.20
н368	377442.54	175527.78
н369	377441.09	175528.85
н370	377428.85	175537.87
н371	377439.52	175552.36
н372	377397.70	175583.17
н373	377346.50	175620.88
н374	377299.23	175659.15
н375	377225.37	175718.96
н376	377212.16	175714.84
н377	377205.51	175706.62
н378	377197.92	175697.26
н379	377192.35	175690.38
н380	377183.80	175697.30
н381	377190.00	175704.96
н382	377197.60	175714.34
н383	377201.42	175719.06
н384	377186.95	175730.77
н385	377172.49	175742.48
н386	377170.85	175740.46
н387	377103.22	175656.89
н388	377093.20	175665.00
н389	377053.52	175641.39
н390	376986.22	175558.29
н391	376841.05	175379.02
н392	376817.89	175350.42
н393	376808.65	175339.01
н394	376758.31	175276.84
н395	376825.52	175178.79
н396	376818.09	175173.70
н397	376819.22	175172.05
н398	376842.97	175137.41
н399	376844.10	175135.76
н400	376851.02	175140.49
н401	376851.52	175140.84
н402	376876.16	175105.14
н403	376900.82	175069.41
н404	376964.28	174959.56
н405	376977.26	174937.08

№ точки	Координаты	
	X, м	Y, м
6	376973.56	174932.01
н406	376973.39	174931.78
н407	376980.36	174919.72
н408	376986.20	174915.19
н409	377000.81	174903.86
н410	377006.27	174899.63
н411	377006.40	174887.65
н412	376996.48	174786.60
н413	377002.79	174689.52
н414	377008.59	174681.32
н415	377127.39	174513.42
н416	377149.90	174481.61
н417	377154.09	174485.81
н418	377223.32	174416.58
н419	377252.86	174387.04
н420	377307.07	174329.34
н421	377307.57	174325.60
н422	377310.54	174303.31
н423	377303.11	174302.32
н424	377303.60	174298.61
н425	377298.65	174297.95
н426	377298.15	174301.66
н427	377290.72	174300.67
н428	377288.77	174315.29
н429	377288.10	174320.32
н430	377238.50	174373.12
н431	377204.57	174407.05
н432	377139.95	174471.66
н433	377144.16	174475.87
н434	377127.56	174499.33
н435	377008.74	174667.26
н436	376994.96	174686.74
н437	376988.45	174786.73
н438	376999.09	174895.07
н439	376996.06	174897.42
н440	376981.45	174908.75
н441	376974.22	174914.36
н442	376968.23	174924.73
н443	376965.32	174920.73
н444	376964.37	174919.43
н445	376884.39	175058.02
н446	376861.28	175091.50
н447	376853.15	175103.27
н448	376858.01	175106.62
н449	376839.98	175132.93
н450	376842.45	175134.62
н451	376841.32	175136.27
н452	376815.92	175169.79

№ точки	Координаты	
	X, м	Y, м
н453	376814.79	175171.44
н454	376809.02	175167.48
н455	376821.27	175149.61
н456	376780.52	175108.99
н457	376776.14	175104.62
н458	376741.03	175160.85
н459	376732.30	175155.60
н460	376703.35	175179.04
н461	376685.05	175193.86
н462	376550.57	175027.79
н463	376530.24	175002.68
н464	376534.79	174979.70
н465	376555.21	174947.72
н466	376574.01	174904.19
н467	376585.59	174854.92
н468	376580.83	174834.55
н469	376570.27	174824.87
н470	376559.38	174833.68
н471	376560.83	174867.25
н472	376550.28	174906.67
н473	376533.82	174948.31
н474	376505.07	174971.60
н475	376467.31	174924.97
н476	376464.98	174926.86
н477	376449.38	174907.60
н478	376256.01	174668.81
н479	376188.35	174585.25
н480	376150.32	174538.28
н481	376147.99	174540.17
н482	376061.57	174433.46
н483	375891.28	174269.73
н484	375860.43	174270.87
н485	375791.50	174185.75
н486	375557.88	173897.26
7	375415.89	173767.95
8	375407.50	173759.96
н487	375323.56	173682.56
н488	375316.52	173676.11
н489	375151.16	173524.60
н490	375118.58	173553.24
н491	375206.38	173633.69
н492	375204.35	173635.90
н493	375281.62	173706.70
н494	375289.59	173714.00
н495	375366.14	173784.14
н496	375371.93	173789.45
н497	375494.88	173902.10
н498	375745.53	174211.62

№ точки	Координаты	
	X, м	Y, м
н499	375823.63	174308.06
н500	375817.53	174332.31
н501	375930.09	174471.30
н502	375994.90	174551.34
9	376000.98	174561.65
н503	376028.15	174625.59
н504	376036.84	174646.04
н505	376131.57	174763.01
н506	376147.17	174782.28
н507	376235.50	174891.36
н508	376232.39	174893.88
н509	376465.88	175182.21
н510	376515.01	175242.88
н511	376530.57	175289.91
н512	376536.24	175292.14
н513	376569.68	175333.44
н514	376713.15	175510.61
н515	376756.04	175563.58
н516	376767.31	175554.45
н517	376826.64	175627.71
н518	376834.56	175647.03
н519	376860.83	175679.47
н520	376937.77	175720.46
н521	377049.74	175858.73
н522	377072.27	175886.55
н523	377079.71	175940.23
н524	377107.14	175974.11
н525	377126.58	175958.38
н526	377130.46	175963.18
н527	377185.03	175997.20
н528	377256.47	176085.42
н529	377332.43	176179.22
н530	377342.64	176183.87
н531	377374.29	176222.82
н532	377447.94	176295.40
н533	377530.09	176358.25
н534	377619.45	176410.38
н535	377714.93	176450.00
н536	377814.25	176478.36
н537	377916.35	176494.11
н538	378019.62	176497.01
н539	378058.78	176493.23
н540	378088.76	176490.34
н541	378117.17	176485.90
н542	378150.60	176531.29
н543	378154.62	176528.32
н544	378316.90	176748.64
н545	378312.87	176751.61

№ точки	Координаты	
	X, м	Y, м
10	378327.18	176764.75
11	378326.55	176763.98
12	378327.32	176763.35
13	378327.96	176764.12
14	378366.99	176818.53
15	378366.36	176817.76
16	378367.13	176817.13
17	378367.77	176817.90
18	378404.28	176869.26
19	378403.65	176868.49
20	378404.42	176867.86
21	378405.06	176868.63
22	378443.23	176921.46
23	378442.60	176920.69
24	378443.37	176920.06
25	378444.01	176920.83
26	378485.50	176979.37
27	378484.87	176978.60
28	378485.64	176977.97
29	378486.28	176978.74
30	377838.13	176102.86
31	377837.50	176102.08
32	377838.27	176101.45
33	377838.91	176102.22
34	377880.91	176160.06
35	377880.32	176159.25
36	377881.13	176158.66
37	377881.72	176159.47
38	377920.13	176213.82
39	377919.50	176213.05
40	377920.28	176212.42
41	377920.90	176213.20
42	377967.05	176277.20
43	377966.42	176276.42
44	377967.20	176275.79
45	377967.83	176276.57
46	378020.31	176348.91
47	378019.69	176348.13
48	378020.47	176347.51
49	378021.10	176348.29
н546	378277.69	176406.12
н547	378240.57	176404.76
н548	378222.97	176382.94
н549	378177.63	176326.73
н550	378184.34	176298.88
н551	378219.86	176269.97
н552	378267.54	176255.35
н553	378269.68	176254.69

№ точки	Координаты	
	X, м	Y, м
н554	378303.79	176248.65
н555	378355.65	176263.28
н556	378382.06	176275.52
н557	378398.53	176287.56
н558	378426.53	176300.53
н559	378445.91	176306.21
н560	378483.92	176324.48
н561	378527.68	176332.12
н562	378537.35	176333.80
н563	378540.06	176340.06
н564	378524.16	176346.37
н565	378499.98	176355.96
н566	378454.23	176370.87
н567	378407.64	176382.89
н568	378360.11	176392.09
50	378074.97	176422.82
51	378074.34	176422.05
52	378075.11	176421.42
53	378075.75	176422.19
54	377440.06	175562.85
55	377439.46	175562.05
56	377440.26	175561.45
57	377440.86	175562.25
58	377482.81	175620.89
59	377482.21	175620.09
60	377483.01	175619.49
61	377483.61	175620.29
62	377799.39	176049.94
63	377798.78	176049.14
64	377799.57	176048.54
65	377800.18	176049.33
66	378118.46	176481.84
67	378117.83	176481.07
68	378118.60	176480.44
69	378119.24	176481.21

№ точки	Координаты	
	X, м	Y, м
A1	384148.88	173234.47
A2	384203.7	173228.1
A3	384258.82	173225.37
A4	384314	173226.29
A5	384368.99	173230.85
A6	384423.57	173239.03
A7	384477.49	173250.8
A8	384503.73	173258.37
A9	384511.42	173260.59
A10	384530.51	173266.1
A11	384582.41	173284.88
A12	384583.98	173285.57
A13	384632.67	173306.92
A14	384684.42	173357.63
A15	384734.14	173406.51
A16	385090.91	173773.26
A17	384953.59	173663.64
A18	384719.76	173476.96
A19	384701.14	173462.1
A20	384695.81	173458.1
A21	384662.97	173433.52
A22	384623.1	173407.35
A23	384581.69	173383.1
A24	384538.9	173362.66
A25	384494.89	173344.32
A26	384449.82	173328.73
A27	384403.87	173315.96
A28	384357.23	173306.05
A29	384310.06	173299.06
A30	384262.55	173295
A31	384214.87	173293.88
A32	384167.22	173295.72
A33	384119.78	173300.51

2.4 Перечень координат характерных точек границ зон планируемого размещения линейных объектов, подлежащих реконструкции в связи с изменением их местоположения.

Перечень координат характерных точек приведен в таблице 1. Система координат МСК-166.

Таблица 2. Координаты характерных точек контура земельного отвода планируемого размещения линейных объектов, подлежащих реконструкции.

Автомобильная дорога «Белый Яр – Аршаново – Бея»					
№ точки	Координаты		№ точки	Координаты	
	X	Y		X	Y
1	377803,9406	176010,0357	16	378287,9011	176471,3976
2	377809,3847	176002,3001	17	378329,1537	176522,5365
3	377815,0443	175998,1316	18	378391,5387	176603,4249
4	377839,7544	176029,7838	19	378416,8968	176650,7531
5	377871,9595	176065,7267	20	378433,1579	176701,6832
6	377907,6620	176095,9210	21	378464,5415	176847,5961
7	378032,4657	176178,1260	22	378480,4285	176891,6684
8	378073,9652	176211,6899	23	378504,1801	176933,2266
9	378131,3783	176277,3633	24	378533,6307	176976,7017
10	378161,0327	176272,7139	25	378529,5767	176979,6072
11	378179,8685	176296,0637	26	378518,8781	176983,5837
12	378172,1891	176327,9546	27	378513,5118	176991,1205
13	378238,1142	176409,6790	28	378507,6207	176995,3425
14	378278,4609	176411,0604	29	378475,9699	176952,2050
15	378285,1077	176453,5435	30	378446,5805	176908,9401
№ точки	Координаты		№ точки	Координаты	
	X	Y		X	Y
31	378433,8014	176880,7729	52	377846,160	176082,780
32	378424,4988	176860,2682	53	377841,150	176082,520
33	378416,9093	176823,9507	54	377836,3428	176086,3341
34	378403,3471	176759,0520	55	377827,8442	176093,0772
35	378393,6452	176712,6262	56	377826,240	176094,350
36	378376,8704	176669,0256	57	377819,620	176084,690
37	378353,2549	176628,9270	58	377820,9246	176083,6823
38	378292,5723	176552,0458	59	377829,3560	176077,1702
39	378221,9061	176464,4441	60	377836,270	176071,830
40	378192,3921	176469,0618	61	377835,730	176065,750
41	378185,4361	176424,6027	62	377810,2702	176052,1375
42	378179,5578	176411,9469	63	377786,8632	176018,8878
43	378104,2148	176318,5475	64	377795,7765	176012,3229
44	378042,5601	176242,5074	65	377978,730	176264,1100
45	378007,9589	176210,9956	66	378106,0464	176436,4350
46	377968,3688	176183,2736	67	378136,5936	176477,7919
47	377949,8928	176172,4288	68	378173,210	176527,370
48	377922,9713	176156,6268	69	378190,480	176475,920
49	377882,9937	176133,1613	70	378188,510	176473,620
50	377879,9447	176131,3717	71	378148,4130	176423,0138
51	377841,8402	176093,5445			
Напорный коллектор производственной канализации					
1	376752,4643	175174,7155	23	376709,6429	175459,2304
2	376747,1848	175183,2095	24	376694,0247	175432,1985
3	376735,7304	175201,4561	25	376677,9837	175404,8008
4	376718,2249	175228,6340	26	376664,3911	175375,6747
5	376701,2833	175254,0666	27	376657,6498	175340,6841
6	376688,8489	175272,7164	28	376661,7658	175311,8837

7	376675,3634	175297,6795	29	376673,1509	175283,7859
8	376666,7802	175325,8879	30	376687,1686	175260,6561
9	376667,5905	175357,4851	31	376703,9890	175235,6849
10	376678,1005	175387,4448	32	376718,7564	175213,1444
11	376695,3678	175418,8610	33	376731,6364	175192,9611
12	376709,9908	175443,5412	34	376745,6062	175170,5947
13	376724,8597	175470,6543	35	376732,8087	175162,9051
14	376736,5903	175493,8443	36	376689,2126	175198,2086
15	376746,4918	175514,6349	37	376625,4866	175249,8128
16	376758,5065	175541,1999	38	376555,5435	175306,4517
17	376765,2969	175549,5854	39	376656,5345	175431,1651
18	376763,3905	175552,3105	40	376668,0818	175429,5348
19	376757,5254	175555,8786	41	376570,8668	175309,4842
20	376756,0606	175555,5326	42	376634,099	175258,3519
21	376738,5544	175516,5612	43	376696,7644	175207,5343
22	376723,4555	175485,3924	44	376735,4846	175176,1793

Высоковольтная линия электроснабжения – ВЛ 10кВ.					
№ точки	**Координаты**		**№ точки**	**Координаты**	
	X	**Y**		**X**	**Y**
1	377192,6804	175683,0341	17	377139,0378	175952,2287
2	377225,9258	175724,0888	18	377190,4185	175982,3199
3	377259,0346	175764,9747	19	377238,1894	176041,312
4	377218,6452	175799,0959	20	377274,5296	176011,9762
5	377230,0726	175847,5410	21	377235,9162	175964,2197
6	377242,9867	175902,2885	22	377222,4503	175907,1327
7	377255,3482	175954,6937	23	377209,5362	175852,3852
8	377304,2141	176015,1304	24	377195,1356	175791,3353
9	377235,0499	176070,9633	25	377229,6314	175762,1931
10	377176,4392	175998,5851	26	377209,5280	175737,3674
11	377124,7907	175968,3371	27	377176,2826	175696,3128
12	377077,2311	175906,0709	28	377191,6064	175682,9603
13	377024,9962	175837,6839	29	377206,0329	175698,3579
14	377041,7643	175824,8761	30	377039,2986	175854,5761
15	377078,8698	175873,4553	31	377024,8721	175839,1785
16	377093,9993	175893,2632	32		

2.5 Предельные параметры разрешенного строительства, реконструкции объектов капитального строительства, входящих в состав линейных объектов в границах зон их планируемого размещения.

Предельные параметры застройки территории в границах зон планируемого размещения объектов капитального строительства, проектируемых в составе линейных объектов, не устанавливаются согласно пункта 3, статьи 36 Градостроительного кодекса Российской Федерации" от 29.12.2004 N 190-ФЗ (ред. от 24.04.2020).

2.6 Информация о необходимости осуществления мероприятий по защите сохраняемых объектов капитального строительства (здание, строение, сооружение, объекты, строительство которых не заверено), существующих и строящихся на момент подготовки проекта планировки территории, а также объектов капитального строительства, планируемых к строительству в соответствии с ранее утвержденной документацией по планировке территории, от возможного негативного воздействия в связи с размещением линейных объектов

Пересечения границ зон планируемого размещения линейного объекта с сохраняемыми объектами капитального строительства (здание, строение, сооружении, объект, строительство которого не завершено), существующими на момент подготовки проекта планировки территории настоящим проектом не планируется, по причине отсутствия объектов капитального строительства в зоне планируемого размещения линейного объекта.

Мероприятия по защите указанных выше объектов от возможного негативного воздействия в связи с размещением линейного объекта не разрабатывались.

2.7 Информация о необходимости осуществления мероприятий по сохранению объектов культурного наследия от возможного негативного воздействия в связи с размещением линейных объектов

В границах зон планируемого размещения линейного объекта согласно представленных писем Государственной инспекции по охране объектов культурного наследия Республики Хакасия № 430-564ДЛ от 06.03.2020 г., № 430-585ДЛ от 10.03.2020 г., №430-770ДЛ от 30.03.2020 года, №430-1820ДЛ от 31.08.2020 г (приложения Г, Д, Е, Ж соответственно) выявлены объекты археологического наследия, объекты культурного наследия, объекты обладающие признаками объекта культурного наследия.

Согласно вышеуказанных писем Государственной инспекции по охране культурного наследия Республики Хакасия с целью защиты объектов культурного наследия от возможного негативного воздействия в связи с размещением линейного объекта необходимо провести следующие мероприятия:

1. Разработать в составе проектной документации раздел об обеспечении сохранности объектов археологического наследия или проектов обеспечения сохранности указанных объектов культурного наследия, либо плана прове-

дения спасательных археологических полевых работ, включающие оценку воздействия проводимых работ на объекты культурного наследия;

2. Сформировать обосновывающие меры по обеспечению сохранности выявленных объектов культурного наследия с получением заключения историко-культурной экспертизы и предоставлением данного пакета документов далее в Госохранинспекцию на согласование;
3. Обеспечить реализацию согласованной Госохранинспекцией документации обосновывающей меры по обеспечению сохранности выявленных объектов культурного наследия.

Для выполнения мероприятий по защите объектов от возможного негативного воздействия в связи с размещением линейного объекта заключен договор №31-20 от 25.03.2020 года между ООО «БПТК» и ИА РАН на выполнение научно-исследовательской работы на территории отведенной под строительство объекта: «Строительство железнодорожного перехода от Бейского каменноугольного месторождения к станции Хоных, станции Кирба со строительством железнодорожного моста через реку Абакан».

2.8 Информация о необходимости осуществления мероприятий по охране окружающей среды

Вопросы охраны окружающей среды, природопользования, обеспечения экологической безопасности населения регламентируются следующими законами Российской Федерации:

-"Об общих принципах организации местного самоуправления в Российской Федерации" от 06.10.2003 г. №131-ФЗ;

-"О санитарно-эпидемиологическом благополучии населения" от 30.03.1999 г. №52-ФЗ (с изменениями на 26.07.23019г.);

-"Об основах охраны здоровья граждан в Российской Федерации " от 21.11.2011 г. №323-ФЗ, (с изменениями на 29.0505.2019г.);

-"Об охране окружающей среды" 10.01.2002 г. №7-Ф3, (с изменениями на 27.12.2018г.).

Охрана окружающей среды в зоне размещения строительной площадки должна осуществляется в соответствии с действующими нормативными правовыми актами по вопросам охраны окружающей природной среды и рациональному использованию природных ресурсов.

Работа строительных машин и механизмов должна быть отрегулирована на минимально допустимый выброс выхлопных газов и уровень шума. Выпол-

нение работ на отведенной полосе должно вестись с соблюдением чистоты территории, а санитарно-бытовые помещения должны быть оборудованы средствами биологической очистки или сбором бытовых отходов в непроницаемую металлическую емкость с регулярной последующей ее очисткой и обеззараживанием.

Территория должна предохраняться от попадания в нее горюче-смазочных материалов. Все виды отходов, образующиеся в процессе строительства железнодорожного пути, должны собираться в закрытые металлические контейнеры на территории предприятия, производящего строительство, и вывозится на свалку ТБО. При соблюдении норм и правил сбора и хранения отходов, а также своевременном удалении отходов с территории строительства, отрицательное воздействие отходов на окружающую среду будет максимально снижено.

Все строительно-монтажные работы должны производятся последовательно и не совпадать по времени. В связи с этим, загрязняющие вещества, выбрасываемые в атмосферу, будут носить кратковременный характер и не оказывать вредного воздействия на атмосферный воздух в период строительно-монтажных работ. При организации строительной площадки вблизи зеленых насаждений работа строительных машин и механизмов должна обеспечивать сохранность существующих зеленых насаждений. Для уменьшения загрязнения атмосферы в процессе осуществления строительства рекомендуется осуществить следующие мероприятия:

- применение электроэнергии для технологических нужд строительства, взамен твердого и жидкого топлива при приготовлении органических вяжущих, изоляционных материалов, прогрева строительных конструкций и прогрева воды;
- применение герметических емкостей для перевозки растворов и бетонов;
- устранение открытого хранения, погрузки и перевозки сыпучих пылящих материалов (применение контейнеров, спец. транспортных средств). По окончании строительных работ, земли, отведенные во временное пользование, возвращаются землепользователям в состоянии, пригодном для использования их по назначению.

2.9 Информация о необходимости осуществления мероприятий по защите территории от чрезвычайных ситуаций природного и техногенного характера, в том числе по обеспечению пожарной безопасности и гражданской обороне

Согласно письма Главного управления МЧС России по Республике Хакасия № 1684-3-3-1 от 13.05.2020 (приложение 3) данный объект капитального строительства не относится к категории особо опасных, технически сложных и уникальных объектов, в соответствии со ст. 48.1 Градостроительного Кодекса Российской Федерации, следовательно требование разработки мероприятий по гражданской обороне, мероприятий по предупреждению чрезвычайных ситуаций природного и техногенного характера в составе проекта не требуется.

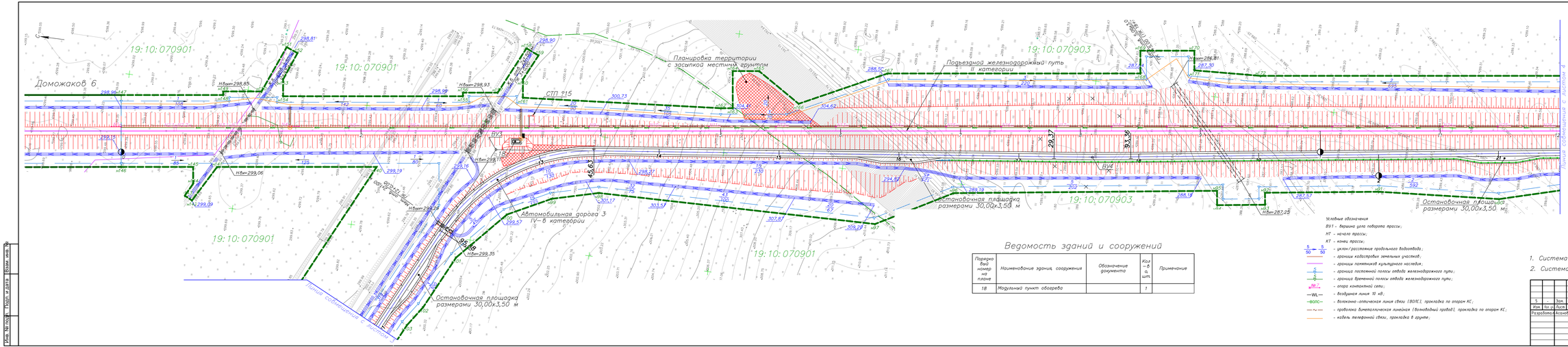

Ведомость зданий и сооружений

Порядковый номер на плане	Наименование зданий, сооружений	Обозначение документа	Количество, шт.	Примечание
18	Модульный пункт обогрева		1	

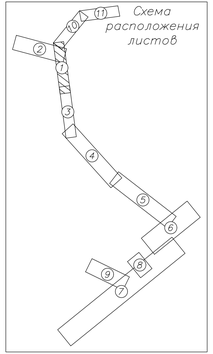

1. Система координат – МСК–166.
2. Система высот – Балтийская 1977 года.

					07/2020-ПР-20-ПП.1.3-01		
					«Строительство железнодорожного перехода на Высокоскоростной железнодорожной магистрали Москва – Казань. Этап I. Участок железнодорожной инфраструктуры

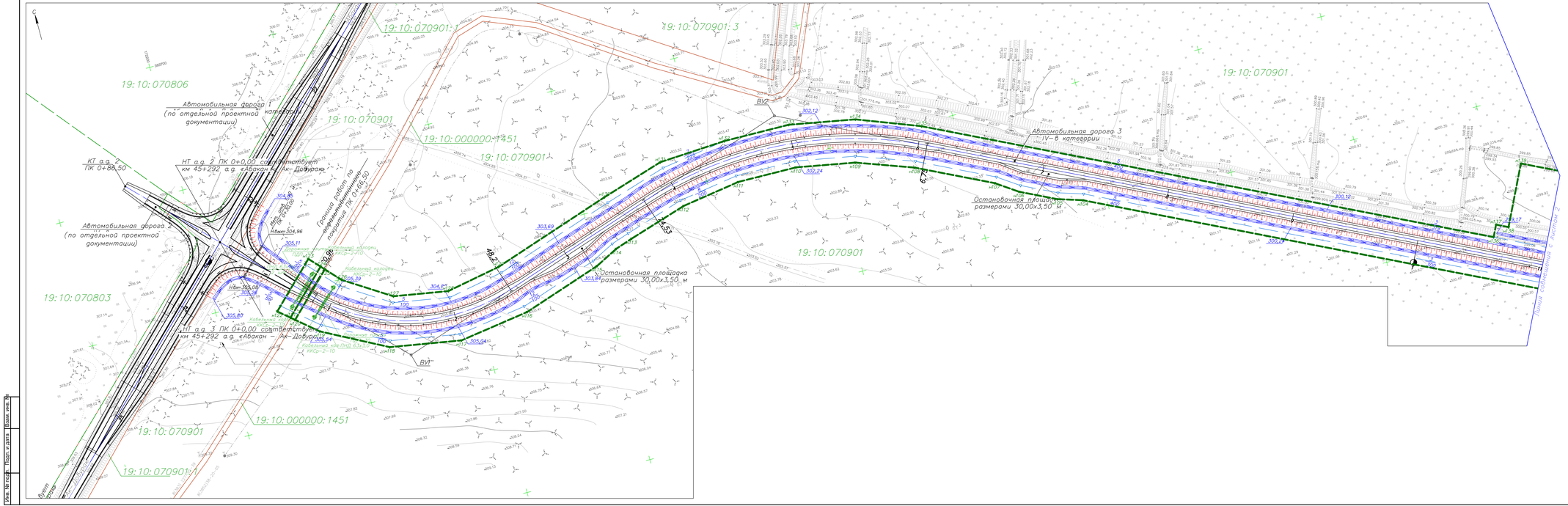

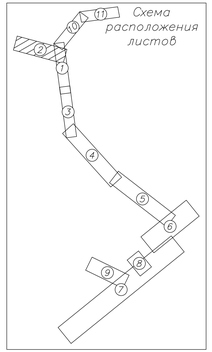

1. Система координат – МСК–166.
2. Система высот – Балтийская 1977 года.

Условные обозначения

ВУ1 – вершина угла поворота трассы;
НТ – начало трассы;
КТ – конец трассы;
5/50 – уклон/расстояние продольного водоотвода;
– граница кадастровых земельных участков;
– граница памятников культурного наследия;
– граница постоянной полосы отвода железнодорожного пути;
– граница временной полосы отвода железнодорожного пути;

						07/2020-ПР-20-ППЛ.3-01			
						Государственное автомобильное предприятие на базовом коммерческом институте «Абакан» Ответственность за выполнение работ по объекту: «Строительство второго пути перегона Абакан – Ташеба 1 Путь. Объединенный комплексно-инфраструктурный проект для развития инфраструктуры Евразийского пути между Китаем и странами Европы»			
5	-	Зам	01/21						
Изм.	Кол.уч.	Лист	№ док.	Подп.	Дата				
Разработал		Асеева В.Л.				Раздел 3. Материалы по обоснованию проекта планировки территории. Графическая часть.	Стадия	Лист	Листов
							П	2	11
						Копия данного чертежа в отсутствие подписи главного инженера Сектора технического контроля проектной организации – ООО "Институт Сибирь Промстройпроект" является нарушением авторского права. Сектор технического контроля проектной организации – ООО "Институт Сибирь Промстройпроект" оставляет за собой право на использование данного чертежа. Сектор технического контроля проектной организации – ООО "Институт Сибирь Промстройпроект" © 2020	ООО "ИК "Разрез Майрыхский"		
Инв. № подл.	Подп. и дата	Взам. инв. №							

Копировал
А3х5

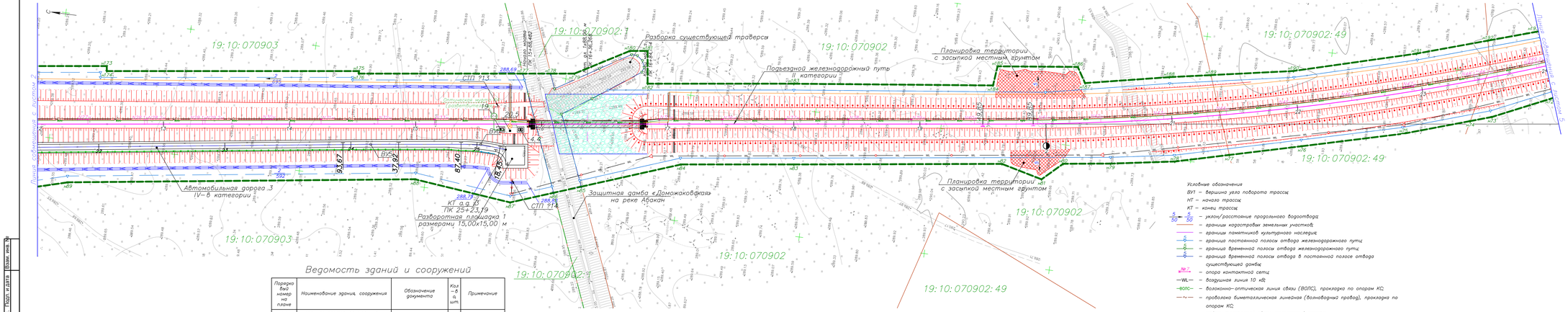

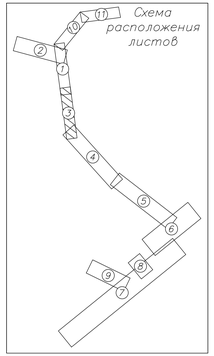

Условные обозначения

ВУ1 – вершина угла поворота трасс;

НТ – начало трасс;

КТ – конец трасс;

5/50 5/50 – уклон/расстояние продольного водоотвода;

– границы кадастровых земельных участков;

– границы памятников культурного наследия;

– границы постоянной полосы отвода железнодорожного пути;

– границы временной полосы отвода железнодорожного пути;

– границы временной полосы отвода в постоянной полосе отвода существующей дамбы;

№ 7 – опора контактной сети;

ВЛ – воздушная линия 10 кВ;

ВОЛС – волоконно-оптическая линия связи (ВОЛС), прокладка по опорам КС;

– проволока биметаллическая линейная (волноводный провод), прокладка по опорам КС;

– кабель телефонной связи, прокладка в грунте;

– защитное ограждение.

1. Система координат – МСК-166.
2. Система высот – Балтийская 1977 года.

Ведомость зданий и сооружений

Порядковый номер на плане	Наименование зданий, сооружения	Обозначение документа	Кол-во, шт.	Примечание
4.4	Дизель-генераторная станция		1	
19	Пост охраны		1	
20.5	Биотуалет		1	

					07/2020-ПР-20-ППЛ.3-01	
5		Зам.	01/21		«Строительство железнодорожного перехода на Бейкало-Камышошинском месторождении в городе Ханты-Мансийске Ханты-Мансийского района через реку Абакан. Этап 1. Развитие железнодорожной инфраструктуры Бейкало-Шильского месторождения. Первая очередь. Пусковой комплекс»	
Изм.	Кол.уч.	Лист	№ док.	Подп.	Дата	
Разработал		Асанов В.Л.			Раздел 3. Материалы по обоснованию проекта планировки территории. Графическая часть.	Стадия: П / Лист: 3 / Листов: 11
					"Схема расположения элементов планировки территории" "Схема расположения элементов планировки территории. Схема планировки территории объектов культурного наследия. Схема границ территорий объектов культурного наследия. Схема границ зон с особыми условиями использования территории. М 1:500"	ООО "ЖК "Разрез Майдыкский"

Согласовал

Взам. инв. №

Подп. и дата

Инв. № подл.

Формат А4х7

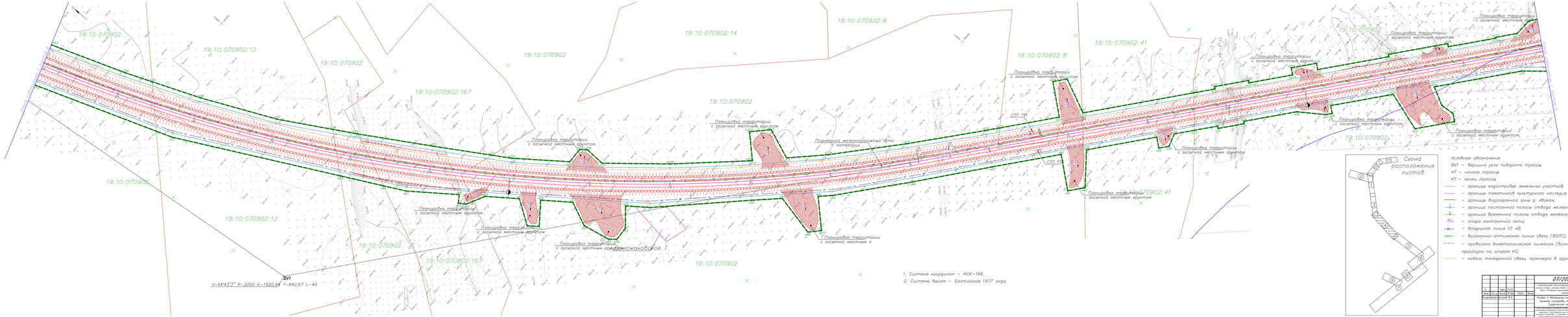

1. Система координат – МСК-166.
2. Система высот – Балтийская 1977 года

							07/2020-ПР-20-ППЗ-01		
							«Корректировка проекта планировки и проекта межевания территории» г. Абакан, улицы Ленина, Пушкина, Кирова, Крылова, Кооперативная, Аскизская, Зеленая, Ленина, Пушкина, Кирова, Крылова, Кооперативная, Аскизская, Зеленая, переулок Ленина, переулок Кирова, переулок Крылова, переулок Кооперативный, переулок Аскизский, переулок Зеленый, переулок Ленина, переулок Пушк

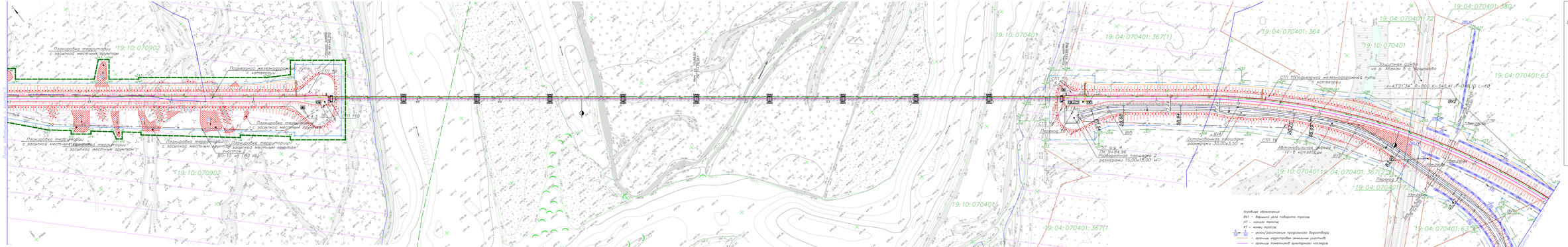
Планировка территории с засыпкой местным грунтом
19:10:070902
Подвязка железнодорожных путей в котловане
СП 19
СП 110
Планировка территории с засыпкой местным грунтом
Планировка территории с засыпкой местным грунтом
Планировка территории с засыпкой местным грунтом
Планировка территории с засыпкой местным грунтом
Планировка территории с засыпкой местным грунтом
19:10:070902
19:10:070401
19:10:070401
19:04:070401:367(1)
19:04:070401:364
19:04:070401:72
19:04:070401:380
19:04:070401:63
19:04:070401:62
19:04:070401:367(1
Защитная дамба на р. Абакан в с. Аршаново
СП 19 Подвязка железнодорожных путей в котловане
Остановочная площадка размерами 30,00х3,50 м
Разворотная площадка 2 размерами 15,00х13,00 м
Автомобильная дорога IV-в категории
Подвязка 2
Подвязка 1
ВУ2
ВУ1
ВУ3
ВУ4
ВУ5
ВУ6
ВУ7
ВУ8
ВУ9
ВУ10
ВУ11
ВУ12
ВУ13
ВУ14
ВУ15
ВУ16
ВУ17
ВУ18
ВУ19
ВУ20
ВУ21
ВУ22
ВУ23
ВУ24
ВУ25
ВУ26
ВУ27
ВУ28
ВУ29
ВУ30
ВУ31
ВУ32
ВУ33
ВУ34
ВУ35
ВУ36
ВУ37
ВУ38
ВУ39
ВУ40
ВУ41
ВУ42

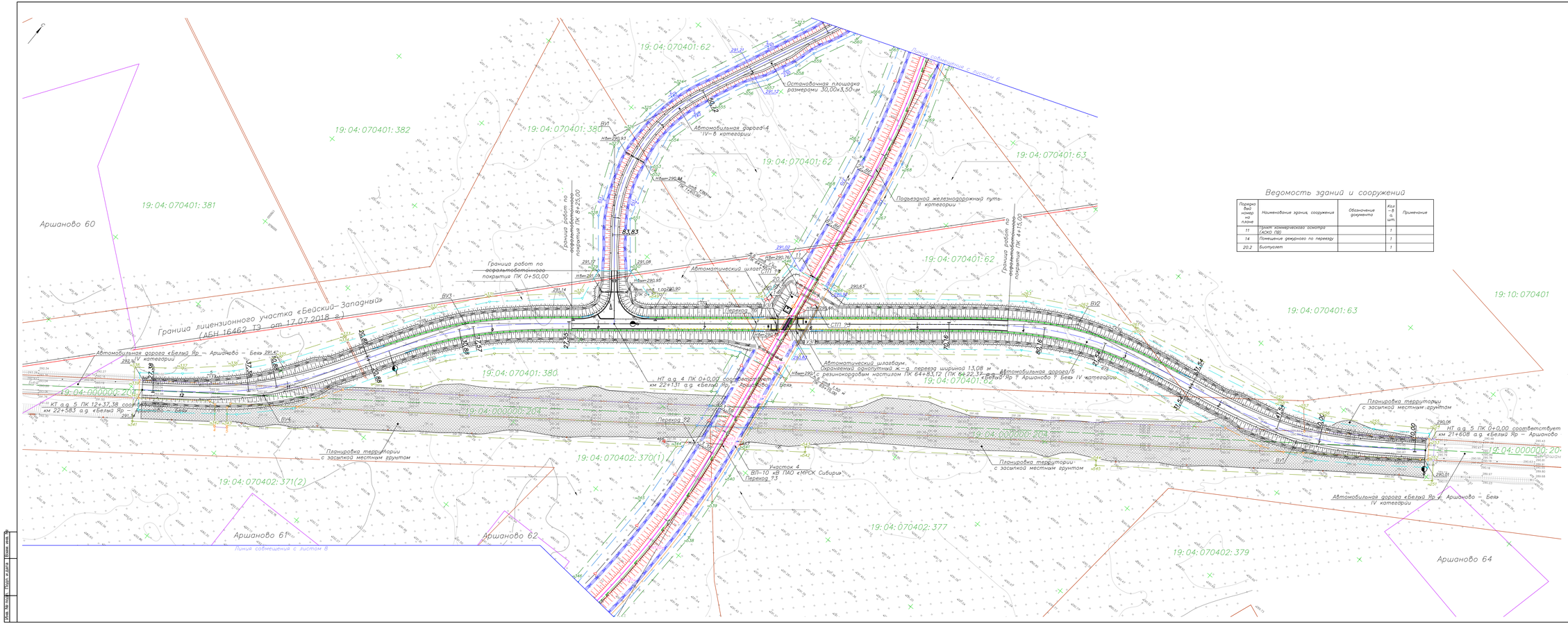

Ведомость зданий и сооружений

Порядковый номер на плане	Наименование зданий, сооружения	Обозначение документа	Количество, шт.	Примечание
11	Пункт коммерческого осмотра (АСКО ПВ)		1	
14	Помещение дежурного по переезду		1	
20.2	Биотуалет		1	

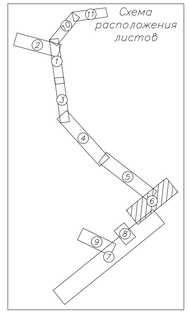

1. Система координат – МСК–166.
2. Система высот – Балтийская 1977 года.

Условные обозначения

ВУ1 – вершина угла поворота трасс

НТ – начало трасс

КТ – конец трассы

$\frac{i}{50}$ $\frac{S}{50}$ – уклон/протяжение продольного водоотвода

– границы карьеров земельных участков

– границы памятников культурного наследия

– границы лицензионного участка «Бейский–Западный» (АБН 16462 ТЭ от 17.07.2018 г.)

– граница постоянной полосы отвода железнодорожного пути

– граница временной полосы отвода железнодорожного пути

– граница постоянной полосы отвода автомобильной дороги

– граница временной полосы отвода автомобильной дороги

– граница постоянной полосы отвода в постоянной полосе отвода существующей автомобильной дороги

– граница временной полосы отвода в постоянной полосе отвода существующей автомобильной дороги

– опора контактной сети

ВЛ – воздушная линия 10 кВ

ВОЛС – волоконно–оптическая линия связи (ВОЛС), прокладка по опорам КС

– проволока биметаллическая линейная (волноводный провод), прокладка по опорам КС

– кабель телефонной связи, прокладка в грунте

							07/2020–ПР–20–ППЛ.3–01	
							«Строительство железнодорожного переезда на Красном коммерческом материальном складе Хакас, обходы Ждёв по строительству железнодорожного моста через реку Абакан. Этап 1 Подъезд железнодорожного переезда на Красном коммерческом материальном складе». Скорректировать при выдаче письмом.	
5								
Изм.	Кол.уч.	Лист	№ док.	Подп.	Дата			
Разработал		Ананьев В.В.					Раздел 3 Проекта по обоснованию проекта планировки территории. Графическая часть.	Стадия: П; Лист: 6; Листов: 11
							ООО "ЖК "Разрез Майринский"	

Копировал

Формат А2х4

Взам. инв. №

Подп. и дата

Инв. № подл.

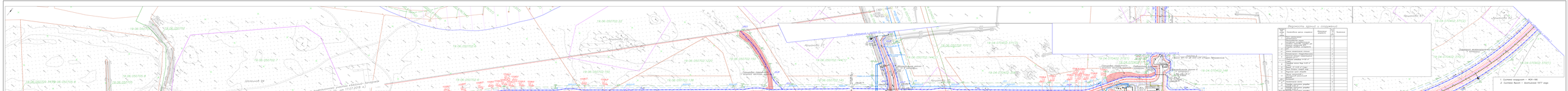

Ведомость зданий и сооружений

Поз. на плане	Наименование	Инвентарный номер	Литера
1	Пункт технического обслуживания		
2	Автомобильные весы		
3	Здание пункта технического обслуживания автомобилей		
4	Здание пункта технического осмотра грузовых вагонов		
5	Здание электрической станции		
6	Здание электрической станции		
7	Здание пункта технического осмотра грузовых вагонов		
8	Здание пункта технического осмотра грузовых вагонов		
9	Здание пункта технического осмотра грузовых вагонов		

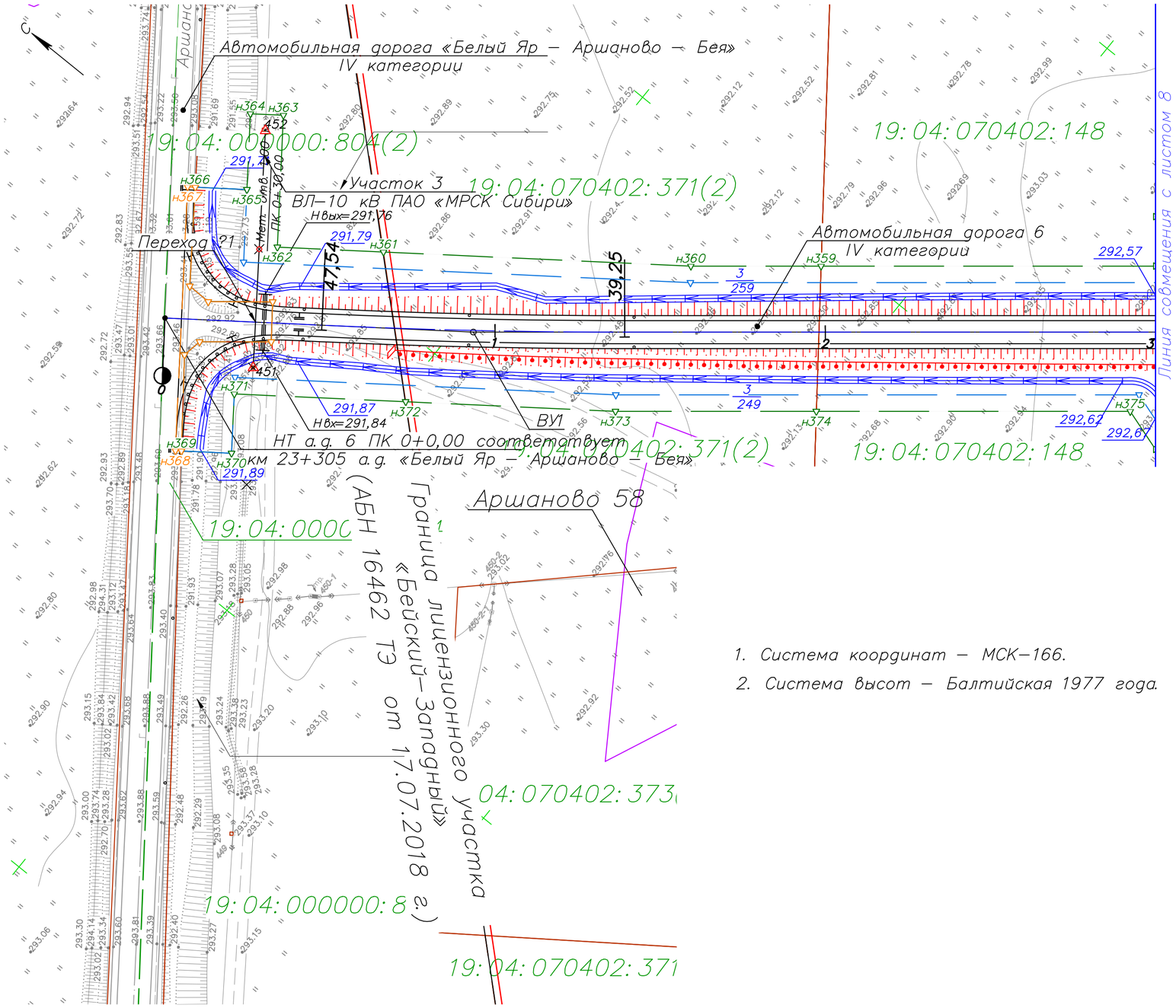

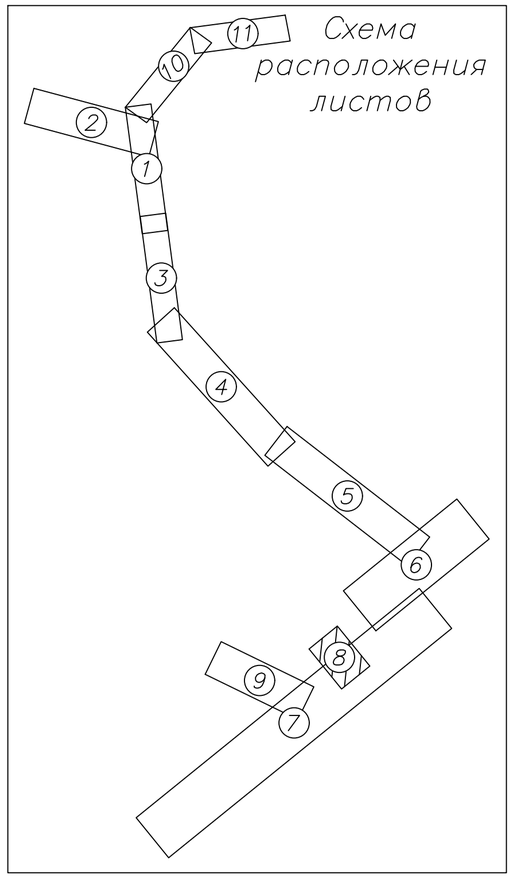

1. Система координат – МСК–166.
2. Система высот – Балтийская 1977 года.

Условные обозначения

ВУ1 – вершина угла поворота трассы;

НТ – начало трассы;

КТ – конец трассы;

5/50 – уклон/расстояние продольного водоотвода;

– границы кадастровых земельных участков;

– границы памятников культурного наследия;

– граница лицензионного участка «Бейский–Западный» (АБН 16462 ТЭ от 17.07.2018 г.);

– граница постоянной полосы отвода железнодорожного пути;

– граница временной полосы отвода железнодорожного пути;

– граница постоянной полосы отвода в постоянной полосе отвода существующей автомобильной дороги;

5	-	Зам.	01/21			07/2020-ПР-20-ПП.I.3-01
Изм.	Кол. уч.	Лист	№ док.	Подп.	Дата	«Строительство железнодорожного перехода от Бейского каменноугольного месторождения к станции Хоных, станции Кирба со строительством железнодорожного моста через реку Абакан» Этап I. Развитие железнодорожной инфраструктуры Бейского угольного месторождения. Строительство пути необщего пользования.
Разработал		Асанов В.Л.				Раздел 3. Материалы по обоснованию проекта планировки территории. Графическая часть.

Стадия	Лист	Листов
П	8	11

Схема расположения элементов планировочной структуры. Схема использования территории в период подготовки проекта планировки территории. Схема вертикальной планировки территории, инженерной подготовки и инженерной защиты территории. Схема границ территорий объектов культурного наследия. Схема конструктивных и планировочных решений. М 1:1000

ООО "УК "Разрез Майрыхский"

Инв. № подл. | Подп. и дата | Взам. инв. №

Копировал

А2

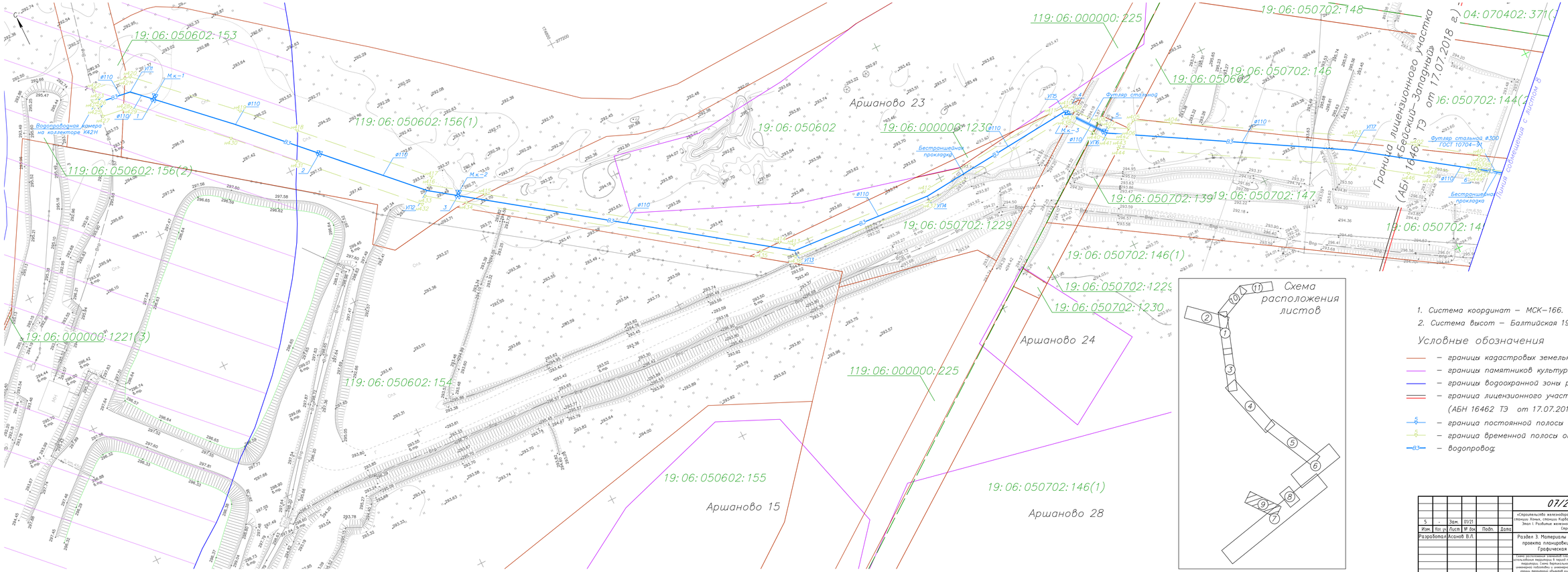

1. Система координат – МСК–166.
2. Система высот – Балтийская 1977 года.

Условные обозначения

- границы кадастровых земельных участков;
- границы памятников культурного наследия;
- границы водоохранной зоны р. Абакан;
- граница лицензионного участка «Бейский–Западный» (АБН 16462 ТЭ от 17.07.2018 г.);
- граница постоянной полосы отвода водопровода;
- граница временной полосы отвода водопровода;
- водопровод;

						07/2020-ПР-20-ПП1.3-01	
5	-	Зам.	01/21			«Строительство железнодорожного перехода от Бейского каменноугольного месторождения к станции Хоньх, станции Кирба со строительством железнодорожного моста через реку Абакан. Этап 1. Развитие железнодорожной инфраструктуры Бейского угольного месторождения. Строительство пути необщего пользования»	
Изм.	Кол.уч.	Лист	№ док.	Подп.	Дата		
Разработал		Асанов В.Л.				Раздел 3. Материалы по обоснованию проекта планировки территории. Графическая часть.	Стадия: П; Лист: 9; Листов: 11
						Схема расположения линейных объектов инженерной инфраструктуры. Схема расположения объектов капитального строительства. Схема границ территорий объектов культурного наследия. Схема границ территорий объектов культурного наследия. М 1:5000	ООО "ИК "Разрез Майрыхский"

Инв. № подл. | Подп. и дата | Взам. инв. №

Копировал | А3х4

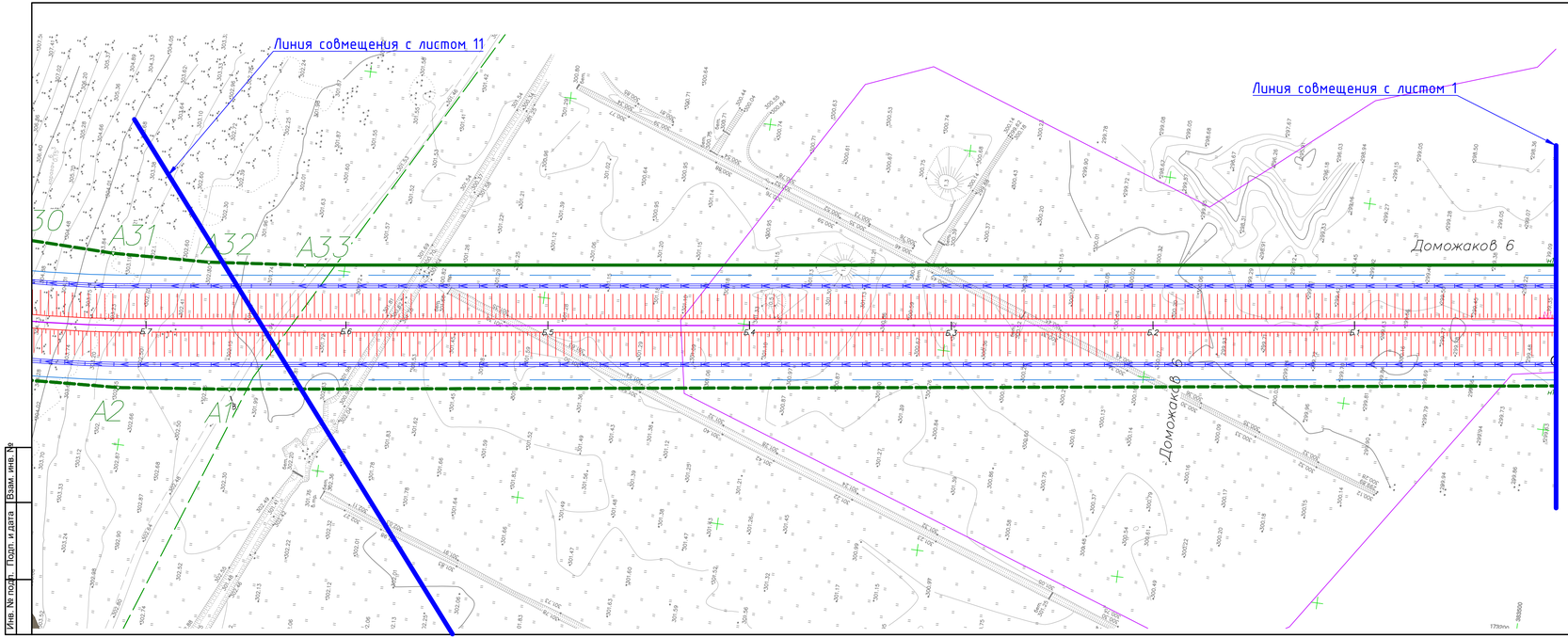

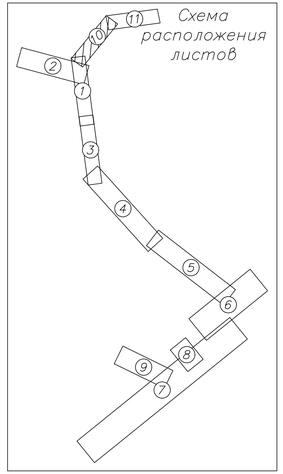

1. Система координат – МСК–166.
2. Система высот – Балтийская 1977 года.

Условные обозначения

ВУ1 – вершина угла поворота трассы;
НТ – начало трассы;
КТ – конец трассы;
– *уклон/расстояние продольного водоотвода;*
– *границы кадастровых земельных участков;*
– *границы памятников культурного наследия;*
– *граница лицензионного участка «Бейский–Западный» (АБН 16462 ТЭ от 17.07.2018 г.);*
– *граница постоянной полосы отвода железнодорожного пути;*
– *граница временной полосы отвода железнодорожного пути;*
– *граница постоянной полосы отвода автомобильной дороги;*
– *граница временной полосы отвода автомобильной дороги;*
– *граница постоянной полосы отвода в постоянной полосе отвода существующей автомобильной дороги;*
– *граница временной полосы отвода в постоянной полосе отвода существующей автомобильной дороги;*
№ 7 – *опора контактной сети;*
WL – *воздушная линия 10 кВ;*
ВОЛС – *волоконно–оптическая линия связи (ВОЛС), прокладка по опорам КС;*
– *проволока биметаллическая линейная (волноводный провод), прокладка по опорам КС;*
– *кабель телефонной связи, прокладка в грунте;*

						07/2020-ПР-20-ПП.I.3-01		
5	-	Нов.	01/21			«Строительство железнодорожного перегона от Бейского каменноугольного месторождения к станции Хонах, станции Кирба со строительством железнодорожного моста через реку Абакан» Этап I. Развитие железнодорожной инфраструктуры Бейского угольного месторождения. Строительство пути необщего пользования.		
Изм.	Кол. уч.	Лист	№ док.	Подп.	Дата			
Разработал		Асанов В.Л.				Раздел 3. Материалы по обоснованию проекта планировки территории. Графическая часть.	Стадия	Лист	Листов
							П	10	11
						Схема расположения элементов планировочной структуры. Схема использования территории. Схема инженерной подготовки территории. Схема вертикальной планировки территории. Схема транспортной и инженерной защиты территории. Схема границ территорий объектов культурного наследия. Масштаб 1:1000	ООО "ЦК "Разрез Майдинский"		

Копировал

Инв. № подл. | Подп. и дата | Взам. инв. №

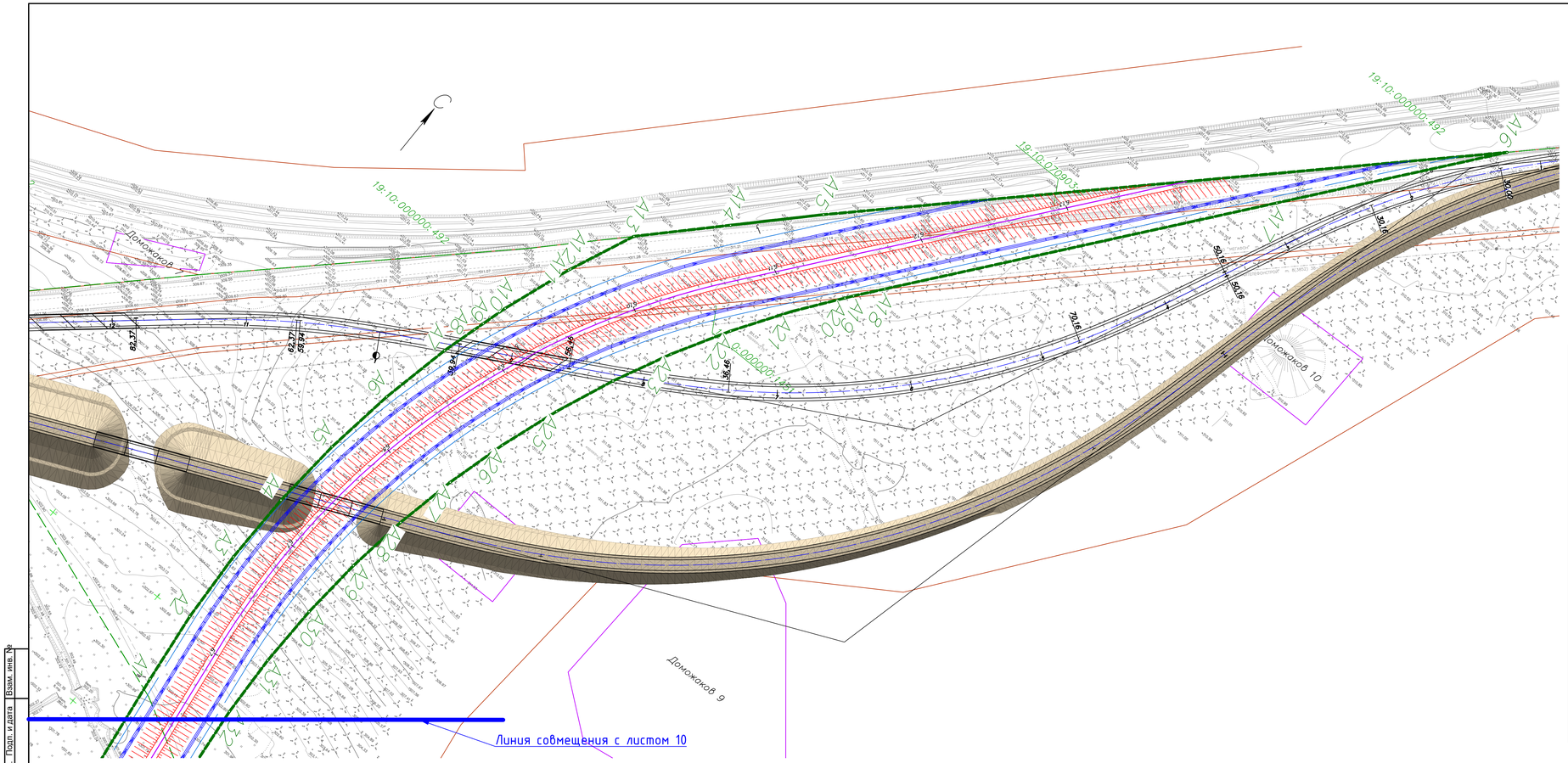

Условные обозначения

ВУ1 – вершина угла поворота трассы;
НТ – начало трассы;
КТ – конец трассы;
– уклон/расстояние продольного водоотвода;
– границы кадастровых земельных участков;
– границы памятников культурного наследия;
– граница лицензионного участка «Бейский–Западный» (АБН 16462 ТЭ от 17.07.2018 г.);
– граница постоянной полосы отвода железнодорожного пути;
– граница временной полосы отвода железнодорожного пути;
– граница постоянной полосы отвода автомобильной дороги;
– граница временной полосы отвода автомобильной дороги;
– граница постоянной полосы отвода в постоянной полосе отвода существующей автомобильной дороги;
– граница временной полосы отвода в постоянной полосе отвода существующей автомобильной дороги;
№ 7 – опора контактной сети;
—WL— – воздушная линия 10 кВ;
—волс— – волоконно–оптическая линия связи (ВОЛС), прокладка по опорам КС;
– проволока биметаллическая линейная (волноводный провод), прокладка по опорам КС;
– кабель телефонной связи, прокладка в грунте;

Схема расположения листов

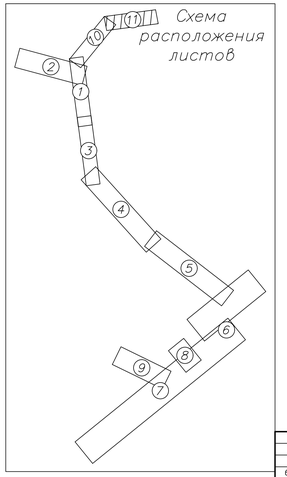

1. Система координат – МСК–166.
2. Система высот – Балтийская 1977 года.

						07/2020-ПР-20-ППI.3-01	
6	--	Нов.	01/21			«Строительство железнодорожного перехода от Бейского каменноугольного месторождения к станции Хонах, станция Кирба со строительством железнодорожного моста через реку Абакан. Этап I. Развитие железнодорожной инфраструктуры Бейского угольного месторождения. Строительство пути необщего пользования.	
Изм.	Кол.уч.	Лист	№ док.	Подп.	Дата		
Разработал		Асанов В.Л.				Раздел 3. Материалы по обоснованию проекта планировки территории. Графическая часть.	Стадия: П; Лист: 11; Листов: 11
						Схема расположения элементов планировочной структуры; Схема размещения объектов федерального, регионального, местного значения территории; Схема границ территорий объектов культурного наследия; Схема инженерной подготовки и инженерной защиты территории; Схема границ территорий объектов культурного наследия; Схема транспортной и социальной инфраструктуры. М 1:1000.	ООО "УК "Разрез Майрынский"

Инв. № подл. | Подп. и дата | Взам. инв. №

Копировал

A2x4

Схема организации улично-дорожной сети движения транспорта на автомобильной дороге 3 (ПК 0+66,50 – ПК 11+0,00).

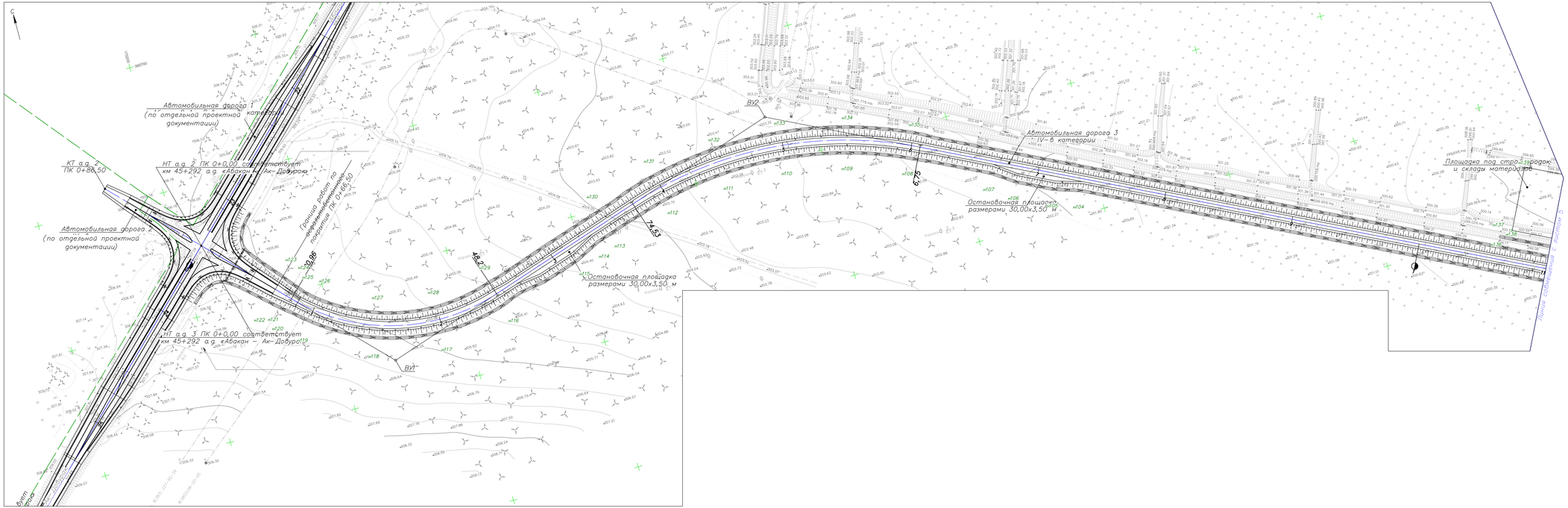

1. Тип сигнальных столбиков – С3, класс сигнальных столбиков – ВД2, конструкция сигнальных столбиков соответствует ГОСТ Р 50970–2011.
2. Типоразмер дорожных знаков – II по ГОСТ Р 52290–2019.
3. Световозвращающая пленка для изготовления знаков – тип Б по ГОСТ Р 52290–2019.

Условные обозначения

ВУ1 – вершина угла поворота трассы;
НТ – начало трассы;
КТ – конец трассы;
* – сигнальный столбик;

						07/2020-ПР-20-ПП.1.3-02			
						«Строительство мелиоративного перехода на Базовую коммуникационную инфраструктуру Новых Гонок (Новых Ключей) с строительством мелиоративного моста через реку Абакан. Этап 1. Развитие мелиоративной инфраструктуры Базовой коммуникационной инфраструктуры Новых Гонок (Новых Ключей)»			
Изм.	Кол.уч.	Лист	№ док.	Подп.	Дата				
Разработал		Асанов В.Л.				Раздел 3. Материалы по обоснованию проекта планировки территории. Графическая часть.	Стадия	Лист	Листов
							П	1	5
						Схема организации улично-дорожной сети движения транспорта на автомобильной дороге 3 (ПК 0+66,50 – ПК 11+0,00). М 1:1000	ООО "ЖК "Разрез Майдыкский"		

Копировал

Формат А3х5

Инв. № подл. | Подп. и дата | Взам. инв. №

Схема организации улично-дорожной сети движения транспорта на автомобильной дороге 3 (ПК 11+0,00 – ПК 25+23,19)

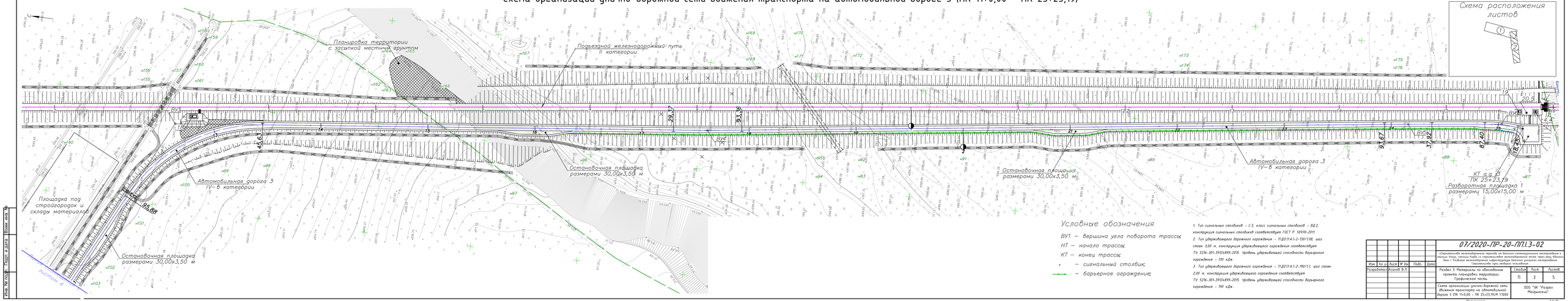

Схема организации улично-дорожной сети движения транспорта на автомобильной дороге 4 (ПК 3+90,02 – ПК 9+84,96)

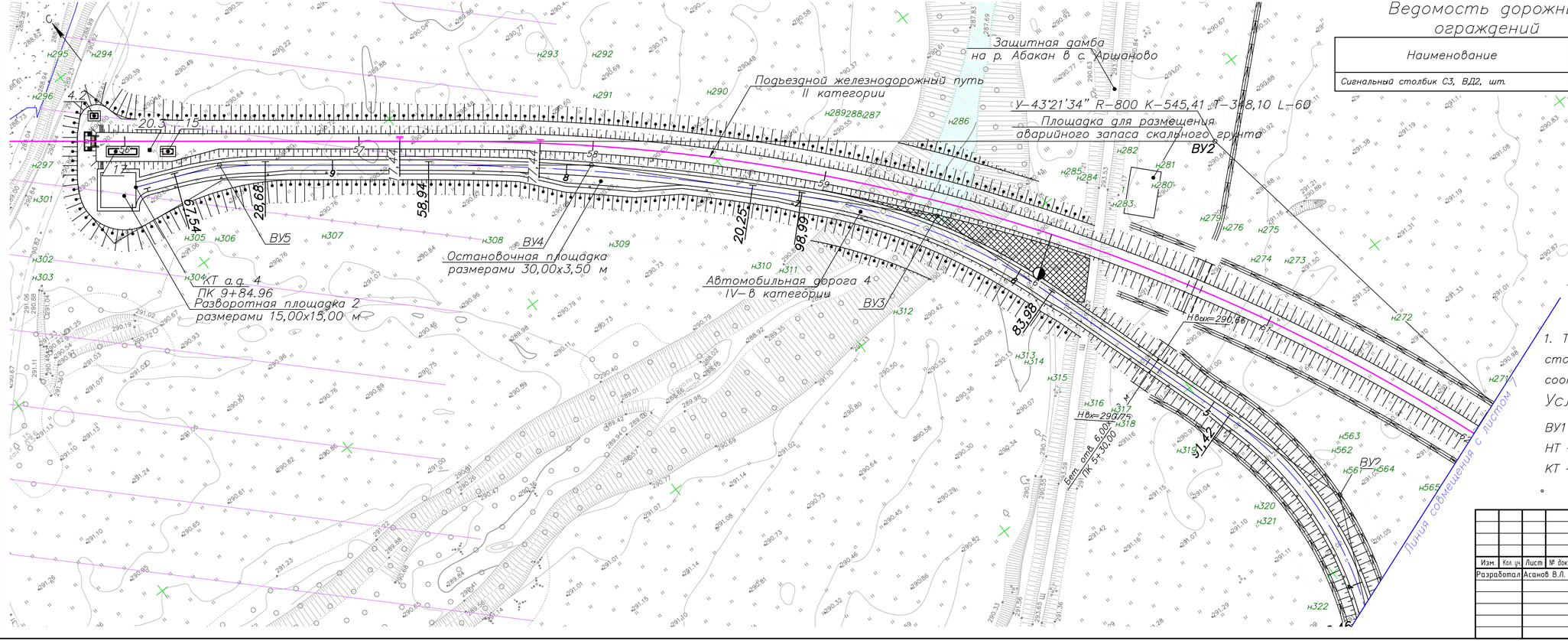

Ведомость дорожных ограждений

Наименование	Количество
Сигнальный столбик С3, ВД2, шт.	33

Схема расположения листов

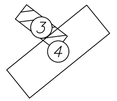

1. Тип сигнальных столбиков – С3, класс сигнальных столбиков – ВД2, конструкция сигнальных столбиков соответствует ГОСТ Р 50970–2011.

Условные обозначения

ВУ1 – вершина угла поворота трассы;

НТ – начало трассы;

КТ – конец трассы;

∘ – сигнальный столбик;

Изм.	Кол. уч.	Лист	№ док.	Подп.	Дата
Разработал		Асанов В.Л.			

07/2020-ПР-20-ПП.I.3-02

«Строительство железнодорожного перехода от Бейского каменноугольного месторождения к станции Ханых, станции Кирба со строительством железнодорожного моста через реку Абакан» Этап I. Развитие железнодорожной инфраструктуры Бейского угольного месторождения. Строительство пути необщего пользования.

Раздел 3. Материалы по обоснованию проекта планировки территории. Графическая часть.

Стадия	Лист	Листов
П	3	5

Схема организации улично-дорожной сети движения транспорта на автомобильной дороге 4 (ПК 3+90,02 – ПК 9+84,96).М 1:1000

ООО "УК "Разрез Майрыхский"

Инв. № подл. | Подп. и дата | Взам. инв. №

Копировал

А4х4

Схема организации улично-дорожной сети движения транспорта на автомобильной дороге 4 (ПК 0+00,00 – ПК 3+90,02).

Схема расположения листов

Ведомость зданий и сооружений

Порядковый номер на плане	Наименование зданий, сооружения	Обозначение документа	Кол-во, шт.	Примечание
11	Пункт коммерческого осмотра (АСКО ПВ)		1	
14	Помещение дежурного по переезду		1	
20,2	Биотуалет		1	

1. Тип сигнальных столбиков – С3, класс сигнальных столбиков – ВД2, конструкция сигнальных столбиков соответствует ГОСТ Р 50970–2011.
2. Тип удерживающего дорожного ограждения – 11ДО(1А)–2–190/1,1, шаг стоек 2,00 м, конструкция удерживающего ограждения соответствует ТУ 5216–301–39124899–2015. Уровень удерживающей способности барьерного ограждения – 190 кДж.
3. Тип удерживающего дорожного ограждения – 11ДО(1А)–2–250/1,08, шаг стоек 2,00 м, конструкция удерживающего ограждения соответствует ТУ 5216–301–39124899–2015. Уровень удерживающей способности барьерного ограждения – 250 кДж.
4. Типоразмер дорожных знаков – II по ГОСТ Р 52290–2019.
5. Светоотражающая пленка для изготовления знаков – тип Б по ГОСТ Р 52290–2019.

Условные обозначения

ВУ1 – вершина угла поворота трассы;
НТ – начало трассы;
КТ – конец трассы;
+ – сигнальный столбик;
– барьерное ограждение;

						07/2020-ПР-20-ПП.3-02		
Изм.	Кол.уч.	Лист	№ док.	Подп.	Дата	«Строительство автомобильного перехода на Бейском лицензионном месторождении в районе Кокос, селиша Ирба по строительству автомобильного моста через реку Абакан. Этап 1. Подъезд автомобильного моста к Бейскому лицензионному месторождению. Строительство трех мобильных польбищ»		
Разработал		Агеев Д.В.				Раздел 3. Мероприятия по обеспечению проезда пожарных аварийных. Графическая часть.	Стадия П	Лист 4	Листов 5
						Схема организации улично-дорожной сети движения транспорта на автомобильной дороге. Вариант 4. ПК 0+00,00 – ПК 3+90,02/Л 1:500	ООО "ЖК "Разрез Майрикский"	

Копировал

Формат А2х4

Взам. инв. №

Подп. и дата

Инв. № подл.

Схема организации улично-дорожной сети движения транспорта на автомобильной дороге 6

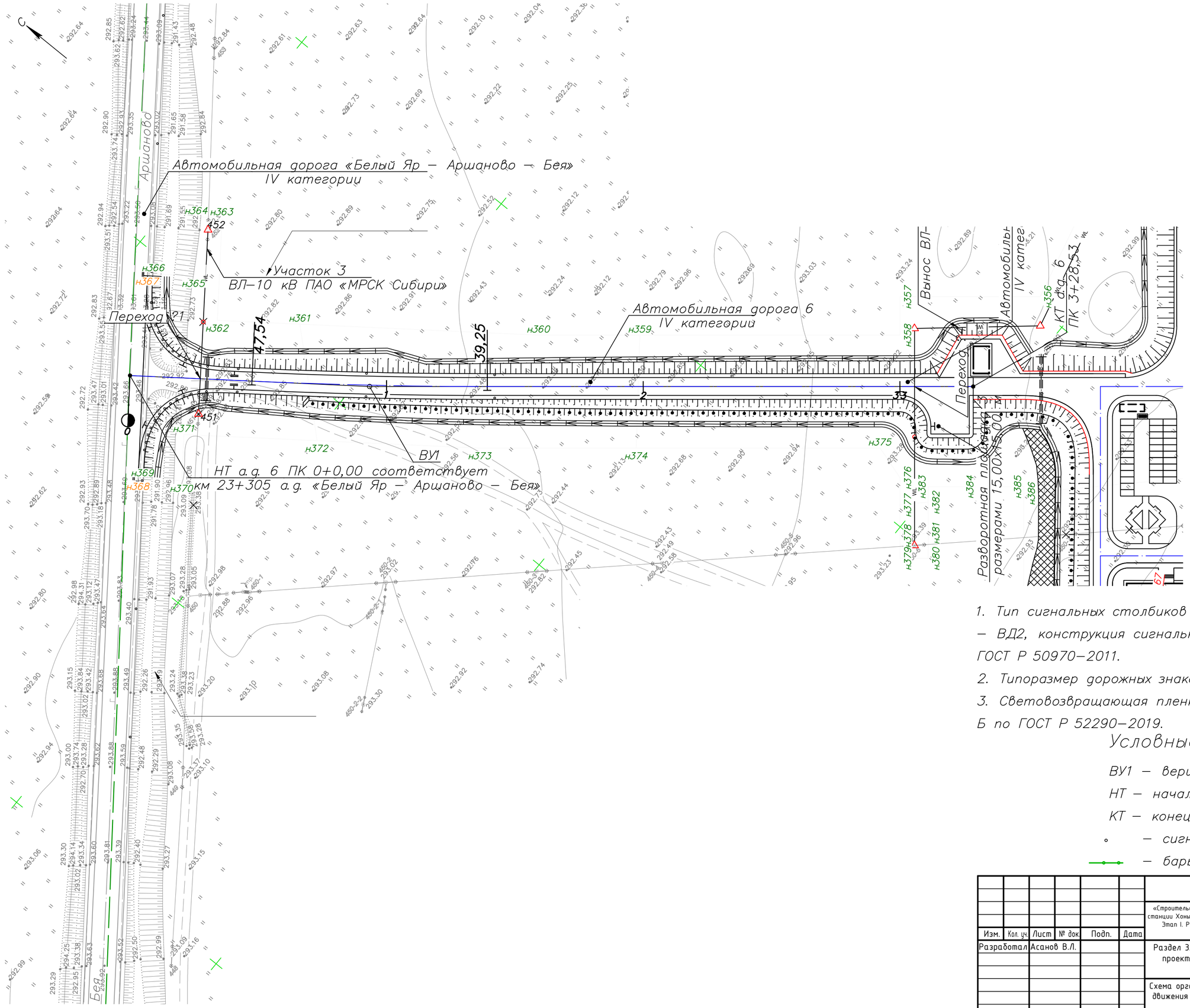

1. Тип сигнальных столбиков – С3, класс сигнальных столбиков – ВД2, конструкция сигнальных столбиков соответствует ГОСТ Р 50970–2011.
2. Типоразмер дорожных знаков – II по ГОСТ Р 52290–2019.
3. Световозвращающая пленка для изготовления знаков – тип Б по ГОСТ Р 52290–2019.

Условные обозначения

ВУ1 – вершина угла поворота трассы;

НТ – начало трассы;

КТ – конец трассы;

– сигнальный столбик;

– барьерное ограждение;

						07/2020-ПР-20-ПП.I.3-02			
						«Строительство железнодорожного перехода от Бейского каменноугольного месторождения к станции Хоных, станции Кирба со строительством железнодорожного моста через реку Абакан» Этап I. Развитие железнодорожной инфраструктуры Бейского угольного месторождения. Строительство пути необщего пользования.			
Изм.	Кол. уч.	Лист	№ док	Подп.	Дата				
Разработал		Асанов В.Л.				Раздел 3. Материалы по обоснованию проекта планировки территории. Графическая часть.	Стадия	Лист	Листов
							П	5	5
						Схема организации улично-дорожной сети движения транспорта на автомобильной дороге 6.М 1:1000	ООО "УК "Разрез Майрыхский"		

Взам. инв. №

Подп. и дата

Инв. № подл.

Копировал

А2

Схема границ зон с особыми условиями использования территорий, особо охраняемых природных территорий, лесничеств.

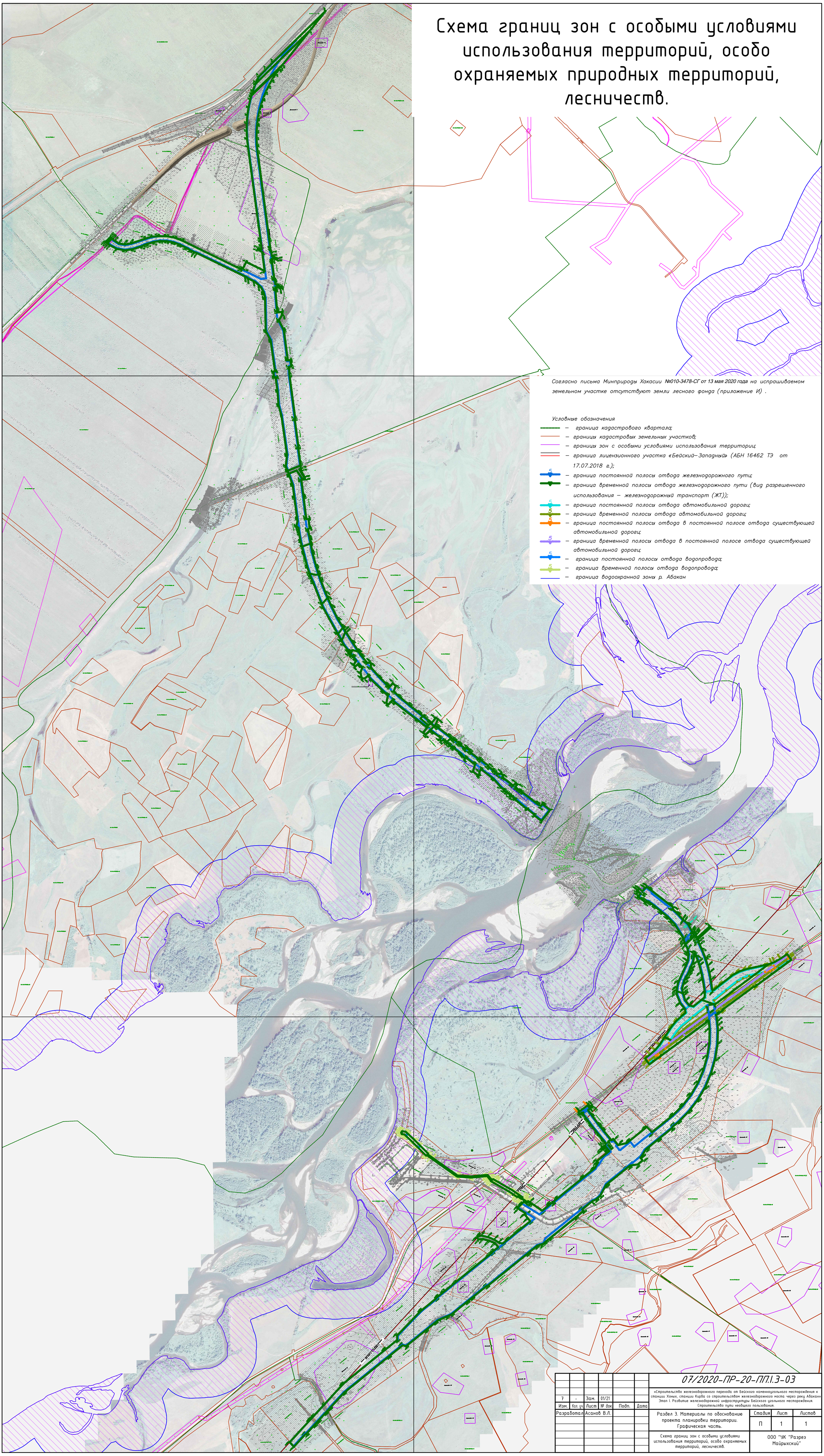

Согласно письма Минприроды Хакасии №010-3478-СГ от 13 мая 2020 года на испрашиваемом земельном участке отсутствуют земли лесного фонда (приложение И) .

Условные обозначения

- *– граница кадастрового квартала;*
- *– границы кадастровых земельных участков;*
- *– границы зон с особыми условиями использования территории;*
- *– граница лицензионного участка «Бейский–Западный» (АБН 16462 ТЭ от 17.07.2018 г.);*
- *– граница постоянной полосы отвода железнодорожного пути;*
- *– граница временной полосы отвода железнодорожного пути (вид разрешенного использования – железнодорожный транспорт (ЖТ));*
- *– граница постоянной полосы отвода автомобильной дороги;*
- *– граница временной полосы отвода автомобильной дороги;*
- *– граница постоянной полосы отвода в постоянной полосе отвода существующей автомобильной дороги;*
- *– граница временной полосы отвода в постоянной полосе отвода существующей автомобильной дороги;*
- *– граница постоянной полосы отвода водопровода;*
- *– граница временной полосы отвода водопровода;*
- *– граница водоохранной зоны р. Абакан*

7	-	Зам.	01/21			
Изм.	Кол. уч.	Лист	№ док.	Подп.	Дата	
Разработал		Асанов В.Л.				

07/2020-ПР-20-ПП.I.3-03

«Строительство железнодорожного перехода от Бейского каменноугольного месторождения к станции Хоных, станции Кирба со строительством железнодорожного моста через реку Абакан» Этап I. Развитие железнодорожной инфраструктуры Бейского угольного месторождения. Строительство пути необщего пользования.

Раздел 3. Материалы по обоснованию проекта планировки территории. Графическая часть.

Стадия	Лист	Листов
П	1	1

Схема границ зон с особыми условиями использования территорий, особо охраняемых территорий, лесничеств.

ООО "УК "Разрез Майрыхский"

РАЗДЕЛ 4

МАТЕРИАЛЫ ПО ОБОСНОВАНИЮ ПРОЕКТА ПЛАНИРОВКИ ТЕРРИТОРИИ. ПОЯСНИТЕЛЬНАЯ ЗАПИСКА

4.1 Описание природно-климатических условий территории, в отношении которой разрабатывается проект планировки территории.

В административном отношении участок изысканий расположен в Республике Хакасия, Бейском, Усть-Абаканском и Алтайском районах (рис. 3). Расстояние до ближайших населённых пунктов составляет: 0,35 км до с.Аршаново, 0,80 км до аала Доможаков.

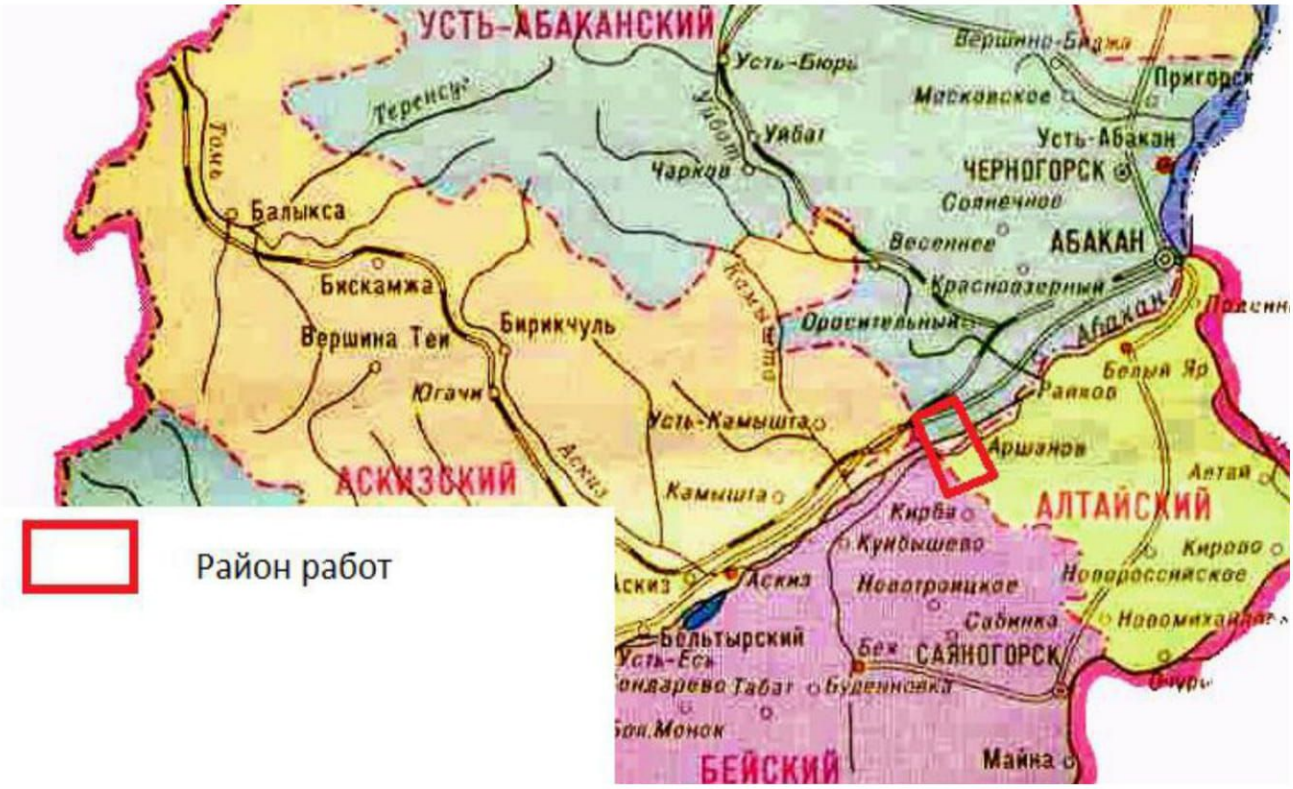

Рисунок 3 – Местоположение объекта

Согласовано:	
Взам. инв. №	
Подпись и дата	
Инв. № подл.	

Изм.	Кол.уч	Лист	№ док.	Подп.	Дата
ГИП		Лутошкин Г.А.			

07/2020-ПР-20-ПП.I.4

«Проект планировки территории линейного объекта: «Строительство железнодорожного перехода от Бейского каменноугольного месторождения к станции Хоных, станции Кирба со строительством железнодорожного моста через реку Абакан» Этап I. Развитие железнодорожной инфраструктуры Бейского угольного месторождения. Строительство пути необщего пользования.

Стадия	Лист	Листов
П	1	13

ООО «УК «Разрез Майрыхский»

Климатические условия района

Климат рассматриваемого района – резко континентальный, с морозной зимой и теплым летом. Согласно климатическому районированию России для строительства (СП131.13330.2018), район находится в 1В климатическом подрайоне.

Климат формируется под воздействием на атмосферу больших массивов суши, в течение года на территории господствуют континентальные воздушные массы умеренных широт. Малоснежная зима характеризуется отчётливо выраженными зимними температурными инверсиями. Перенос воздушных масс осуществляется обычно в направлении с запада на восток, однако временами наблюдаются выходы циклонов с юга или юго-запада, обуславливающие нередко обильные осадки.

Большое влияние на климат оказывает рельеф и расположение территории в средней части Минусинской котловины. Под влиянием окружающих гор формируются все климатические особенности, распределение тепла и влаги, в том числе низкие зимние температуры в результате застаивания и выхолаживания приземного слоя воздуха.

В качестве репрезентативных приняты метеостанции Минусинск и Бея. Метеостанция Минусинск расположена в 55 км к востоку от проектируемого объекта, в сходных физико-географических условиях, в пониженной равнинной степной части Минусинской котловины (251 м абс), вследствие чего там отмечены наиболее низкие температуры в зимний период. Минусинск также находится в отдалении от акватории Красноярского водохранилища, смягчающего климат. По метеостанции Минусинск приведены данные о температурном режиме воздуха и почвы, солнечной радиации, влажности воздуха, снежном покрове, повторяемости ветров и атмосферным явлениям.

Метеостанция Бея расположена в 40 км к югу от объекта, в приподнятой части долины р. Абакан (на высоте 468 м), вблизи северной границы предгорий Западного Саяна. На данной метеостанции отмечены сильные ветры и большее количество осадков по сравнению с м/с Минусинск. По данным метеостанции Бея приведены климатические характеристики осадков, ветрового режима, сведения об опасных явлениях.

Солнечная радиация

В годовом ходе максимум месячных сумм суммарной и прямой радиации на горизонтальную поверхность приходится на июнь и июль 243-244 кВт•ч/м2. Минимальный приход радиации наблюдается в декабре и составляет

29 кВт•ч/м2. Годовая сумма суммарной солнечной радиации (прямая и рассеянная) на горизонтальную поверхность при безоблачном небе составляет 1652 кВт•ч/м2.

Температура воздуха

Среднегодовая температура воздуха имеет положительное значение (+1,5°С). Период с отрицательными температурами воздуха продолжается с ноября по март, самым холодным месяцем в году является январь, его средняя температура составляет минус 18, 2°С. Абсолютный минимум составляет минус 52°С, он был отмечен в январе 1931 г. Низкие зимние температуры воздуха обусловлены сильным выхолаживанием приземного слоя воздуха в условиях преобладания в зимний период антициклонической погоды.

Наряду с этим, в зимние месяцы могут наблюдаться оттепели с максимальной температурой 9-10°С, однако это явление редкое и кратковременное.

Дата наступления периода устойчивых морозов по наблюдениям с 1931 по 2015 г. – 21 ноября, дата прекращения периода – 5 марта, продолжительность периода устойчивых морозов – 104 дня.

Самый теплый месяц – июль, его средняя температура составляет 19,9°С. Абсолютный максимум температуры в июле составил 39°С.

Температура воздуха наиболее жарких суток +29,2°С.

Амплитуда экстремальных значений температуры по м/с Минусинск составляет 91°С.

Таблица 3. – Средняя месячная и годовая температура воздуха (°С)

I	II	III	IV	V	VI	VII	VIII	IX	X	XI	XII	Год
СП 131.13330.2018												
-18,2	-16,0	-6,3	3,9	11,4	17,5	19,9	16,8	10,0	2,2	-7,3	-15,4	1,5
Научно-прикладной справочник «Климат России» (по 2016 г).												
-19,6	-17,7	-8,3	3,3	10,9	17,5	19,9	17,0	9,9	1,8	-8,3	-16,5	0,8

Влажность воздуха

Значение парциального давления в рассматриваемом районе в течение года меняется от наименьшего значения в январе (1,2 гПа) до наибольшего в июле (15,1 гПа).

Относительная влажность воздуха характеризуется изменениями величин в течение года от наибольших в декабре-январе (78-77%) до наименьших в апреле-мае (57-60%) в июле. Среднегодовая относительная влажность воздуха составляет 70%. Годовой ход характеристик влажности воздуха за многолетний период приведен в таблице 4.

Таблица 4 – Влажность воздуха за многолетний период по м/ст. Минусинск

I	II	III	IV	V	VI	VII	VIII	IX	X	XI	XII	Год
Парциальное давление водяного пара, гПа (СП131.13330.2018)												
1,4	1,6	2,9	4,7	7,4	12,3	15,3	13,5	8,9	5,4	3,0	1,7	6,5
Относительная влажность, % (Научно-прикладной справочник по климату СССР, 1998)												
77	75	70	60	57	63	68	72	74	74	75	78	70
Дефицит насыщения (Научно-прикладной справочник по климату СССР, 1998)												
0,5	0,7	1,7	4,4	7,4	9,3	9,1	6,8	4,3	2,4	1,2	0,6	4,0

Осадки

Режим осадков в районе строительства определяется условиями атмосферной циркуляции, географическим положением и рельефом территории. В течение года осадки выпадают крайне неравномерно. Среднее годовое количество осадков по данным метеостанции Бея за период 1926-2019 г составляет 428 мм. Минимальное их количество за месяц отмечено в январе и феврале (9 мм), максимальное – в июле (85 мм). Наибольшее количество осадков выпадает в период с апреля по октябрь (86,4%). Осадки носят как обложной, так и ливневой характер.

Снежный покров

Общее количество выпадающих за зиму твердых осадков составляет около 14% от годового количества. Сроки образования и разрушения устойчивого снежного покрова так же, как и сроки его появления и схода, из года в год колеблются в зависимости от характера погоды, определяемой особенностями атмосферной циркуляции. Ранние и поздние даты этих явлений могут сдвигаться относительно средней даты на месяц и более.

Первый снег, как правило, появляется к середине октября. Устойчивый снежный покров на рассматриваемой территории в основном образуется в середине ноября, а начинает разрушаться в среднем, в конце третьей декады марта. Рост высоты снежного покрова происходит с момента появления снега до середины февраля, наибольшие значения (41-48 см) отмечаются в ноябре и феврале. Даты образования и разрушения снежного покрова за период многолетних наблюдений приведены в таблице 5.

Таблица 5 – Даты образования и разрушения снежного покрова (Научно-прикладной справочник «Климат России» по 2016 г.)

Снежный покров, см	Дата появления снежного покрова			Дата образования устойчивого снежного покрова			Дата разрушения устойчивого снежного покрова			Дата схода снежного покрова		
	сред.	ран.	позд.	сред.	ран.	позд.	сред.	ран.	позд.	сред.	ран.	позд.

125	16.10	15.09	11.11	13.11	16.10	01.01	19.03	17.02	07.04	18.04	19.03	12.05

Ветер

Режим ветра в течение года складывается в зависимости от циркуляционных факторов и местных орографических условий.

Вследствие расположения рассматриваемой территории в Минусинской котловине, здесь часты затишья, поскольку окружающие котловину горы создают заслон ветрам.

Преобладают юго-западные ветры (почти треть всех случаев), заходящие в котловину в промежутке между Западным Саяном и Абаканским хребтом. Со стороны Абаканского хребта (запад) и Ботеневского кряжа (север) ветры тоже нередки. Ветры восточного направления надежно экранируются высокими Западным и Восточным Саянами.

Данные о повторяемости направлений ветров приводятся по двум метеостанциям (Бея и Минусинск), рекомендуется учитывать данные обеих, так как они расположены в разных орографических условиях. Скорости ветра рекомендуется использовать по данным метеостанции Бея, как наибольшие.

Скорость ветра (среднегодовая), вероятность превышения которой составляет 5% - 3,6 м/с (за период 1977-2017, м/с Бея).

В таблице 6 приведены данные средней месячной, максимальной скорости и порывов ветра (м/сек) (высота флюгера 9,0 м.).

Таблица 6 – Средняя месячная, максимальная скорость и порыв ветра (м/сек). М/с Бея (1926-2019 гг)

I	II	III	IV	V	VI	VII	VIII	IX	X	XI	XII	Год
Средняя месячная и годовая скорость ветра, м/с												
2,4	2,5	3,0	3,6	3,4	2,7	2,1	2,0	2,3	2,9	3,3	2,9	2,8
Максимальная наблюденная скорость ветра, м/с (флюгер)												
28	28	28	34	28	20	24	20	34	28	28	34	34
Скорость ветра с учетом порыва, м/с (флюгер)												
40	40	40	46	40	30	34	24	34	40	40	44	46

Таблица 7– Повторяемость направлений ветра и штилей (%).

месяц	С	СВ	В	ЮВ	Ю	ЮЗ	З	СЗ	Штиль
М/с Минусинск, научно-прикладной справочник «Климат России» (1965-2016 г)									
январь	8,9	9,0	8,6	4,9	13,4	32,6	18,0	4,6	65,0
июль	15,8	15,9	10,7	5,8	8,5	15,5	19,2	8,7	39,6
год	12,1	11,9	8,2	5,1	10,5	24,5	20,7	7,0	44,4

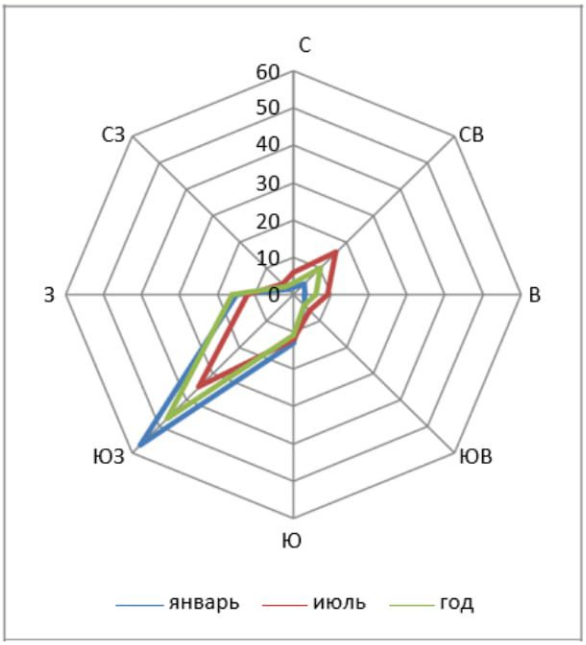

Рисунок 4 – Роза ветров, м/ст. Бея

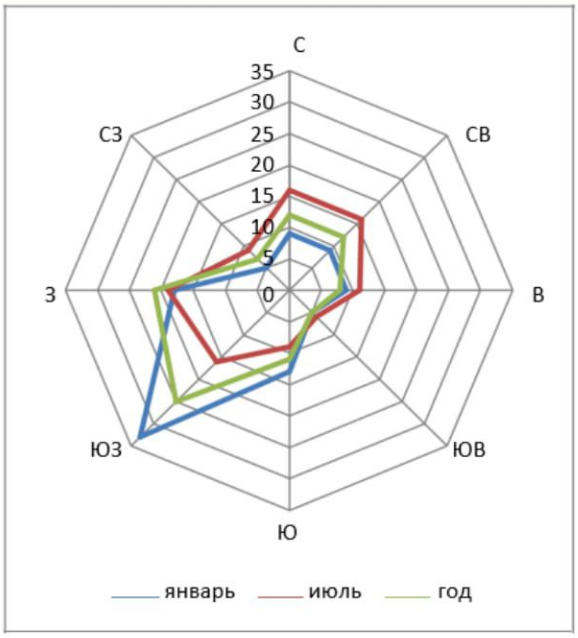

Рисунок 5 – Роза ветров, м/ст. Минусинск

Атмосферные и гололёдные явления

В летний период в рассматриваемом районе отмечаются грозы и град. В течение всего года регистрируются туманы (по м/с Минусинск в среднем 27 дней в году, по м/с Бея 8 дней в году), образование которых объясняется радиационным выхолаживанием. В зимний период наблюдаются метели (в среднем по м/с Бея 48 дней в году, по м/с Минусинск 1,4 дня в году).

В таблице 8 приведена характеристика гололедных явлений.

Таблица 8 – Число дней с различными атмосферными явлениями по м/ст. Минусинск

Месяцы / Явление		IX	X	XI	XII	I	II	III	IV	V	Год
Гололед	среднее	-	-	-	0,10	0,14	-	-	-	0,02	0,02
	макс.	-	-	-	2	1	-	-	-	1	1
Метели (м\ст. Бея)	среднее	8	7	6	5	1	-	-	-	0,2	5
	макс.	18	14	12	10	3	-	-	-	1	10
Туманы	среднее	3,9	3,2	2,2	0,3	0,4	0,5	0,6	1,8	3,2	3,7
	макс.	11	15	12	3	3	3	3	12	15	12
Грозы	среднее	-	-	-	0,1	1,7	5,7	7,1	5,0	1,1	0,1
	макс.	-	-	-	2	6	14	17	10	4	1
Град	среднее	-	-	-	0,02	0,12	0,24	0,10	0,18	0,10	0,02
	макс.	-	-	-	1	1	2	1	1	1	1
Все виды обледенения	среднее	0,02	-	0,29	2,55	2,24	2,25	2,02	0,63	1,00	2,65
	макс.	1	-	2	9	9	9	14	4	5	7

В таблице 9 приведены основные климатические характеристики по м/ст. Минусинск и Бея.

Таблица 9 – Основные климатические характеристики

Характеристика		Величина	Метеостанция
1		2	3
Абсолютная температура воздуха в ˚С.: минимум		-52	Минусинск
Абсолютная температура воздуха в ˚С.: максимум		39	Минусинск
Средняя температура наиболее холодной пятидневки, ˚С, обеспеченностью	– 41	-41	СП 131.13330.2012, СП 131.13330.2018, Минусинск
	– 40	-40	
Температура воздуха наиболее холодных суток, ˚С, обеспеченностью	– 44	-44	СП 131.13330.2012, СП 131.13330.2018, Минусинск
	– 41	-41	
Средняя годовая скорость ветра, м/с.		2,8	Бея
Преобладающее направление ветра	зима	ЮЗ, ЮЗ	Бея, Минусинск
	лето	ЮЗ, З	
Сумма атмосферных осадков, в мм	ноябрь – март	57	Бея
	апрель – октябрь	371	
Максимальное суточное количество осадков в мм.		65	109,2
Максимальное суточное количество осадков 1% обеспеченности в мм		67	102
Средняя дата образования устойчивого снежного покрова		13.11	Минусинск
Средняя дата разрушения устойчивого снежного покрова		19.03	Минусинск
Число дней в году с устойчивым снежным покровом		125	Минусинск
Наибольшая за зиму высота снежного покрова на последний день декады, см		48	Минусинск
Глубина промерзания в см		246	Минусинск
Среднее годовое число дней с туманом		27,1	Минусинск
Среднее за год число дней с метелью		48	Бея
Нормативное значение толщины стенки гололеда, превышаемое раз в 5 лет, мм		5	СП 20.13330.2016
Нормативное значение ветрового давления, кПа		0.38	СП 20.13330.2016
Нормативное значение веса снегового покрова, кПа		1,0	СП 20.13330.2016
Нормативная толщина стенки гололеда, мм		15	ПУЭ, 7 издание
Дорожно-климатическая зона		I_3	СП 34.13330.2012

Ветровой район – III (Нормативное ветровое давление W0 составляет 0,38 кПа), по толщине стенки гололеда – II (нормативное значение толщины стенки гололеда 5 мм), по весу снегового покрова – II (нормативное значение веса снегового покров на 1м2 составляет 1,0 кПа) в соответствии с СП 20.13330.2016 «Нагрузки и воздействия» Актуализированная редакция СНиП 2.01.07-85*.

В соответствии с рис. 2.5.2 и табл. 2.5.3 (ПУЭ-7), территория строительства относится ко II району по толщине стенки гололеда (15 мм).

Глубина промерзания грунтов

Глубина промерзания грунтов определена на основании СП22.13330.2011 п.5.5.3 «Основания зданий и сооружений» и приведена в таблице 10. По м/с Минусинск Mt = минус 70,4°С.

Таблица 10 – Глубина промерзания грунтов, м

Метеостанция	Суглинки и глины	Супеси,пески мелкие и пылеватые	Пески гравелистые, Крупные и средней крупности	Крупнообломочные грунты
Минусинск	1,93	2,35	2,52	2,85

Характеристика опасных гидрометеорологических процессов и явлений

Сведения об опасных гидрометеорологических процессах и явлениях приведены по метеостанции Бея. Ниже приводятся сведения об опасных метеорологических явленьях (ОЯ), наблюденных на метеостанции в соответствии с критериями учета ОЯ, приведенными в Приложении В к СП 11-103-97.

Таблица 11 – Повторяемость опасных метеорологических явлений по данным наблюдений м/с Бея за период 1926-2019 гг.

Перечень ОЯ	Повторяемость ОЯ, дней за год
Дождь (более 30 мм за 12 ч и менее)	0,4
Дождь (100 мм за 2 суток и менее)	0,01
Дождь (150 мм за 4 суток и менее)	0
Дождь (250 мм за 9 суток и менее)	0
Ливень (более 30 мм за 1 ч и менее)	0
Гололед (отложение льда на проводах более 25 мм)	0,2

Геологическое строение и гидрогеологическая изученность

Район работ приурочен к Минусинскому региону II порядка Алтае-Саянской горной страны. Согласно тектонической схеме Алтае -Саянского региона район работ расположен в области позднекаледонской складчатости девон- каменноугольного возраста в юго-западной части Южно-Минусинской впадины.

Южно-Минусинская впадина представляет собой расчлененную равнину, в которой сочетаются аллювиально-пролювиальные «степи» и денудационные уплощенные междуречья. В пределах Южно-Минусинской впадины участок изысканий приурочен к границе Южно-Абаканского прогиба и Уйбатского

поднятия (рис.6).

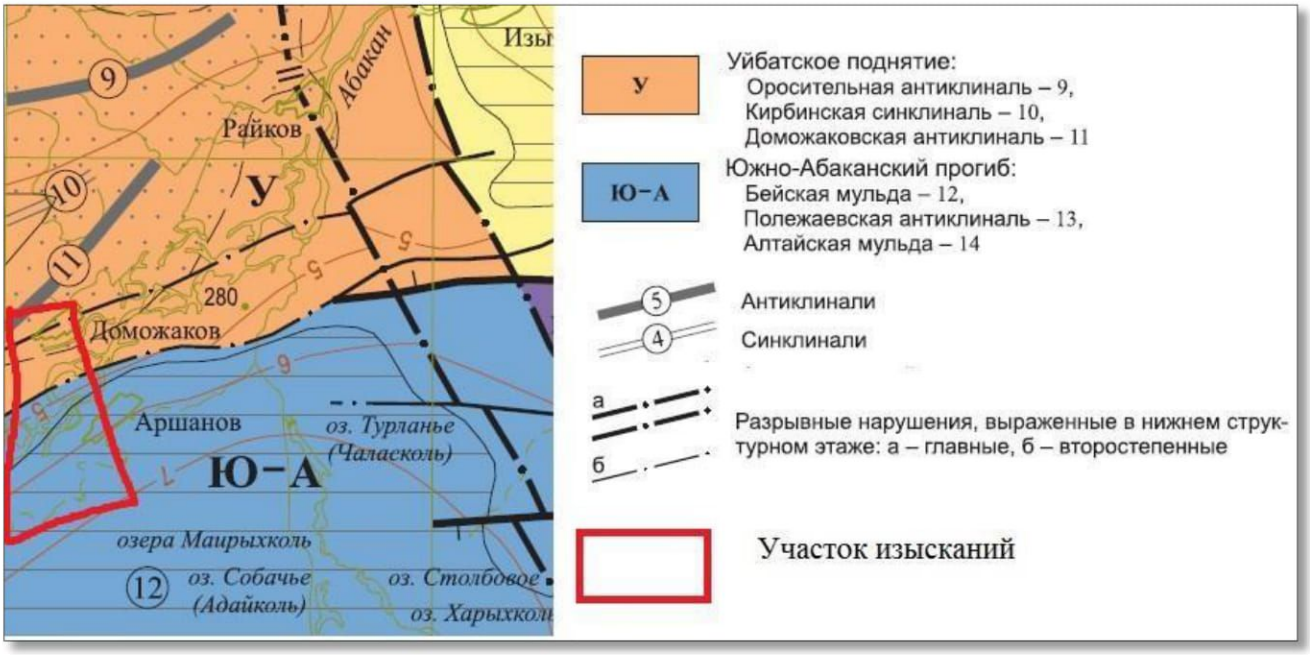

Рисунок 6 - Фрагмент тектонической схемы

В геологическом строении участка изысканий принимают участие голоценовые биогенные отложения, нерасчлененные аллювиальные отложения верхнего звена неоплейстоцена-голоцена, элювиальные отложения плейстоцена перекрывающие дочетвертичные образования каменноугольного возраста.

Инженерно-геологические условия обследованного района по совокупности геологических, гидрогеологических и инженерно-геологических факторов характеризуются II категорией сложности (СП 47.13330.2016, приложение А).

По результатам выполненных инженерно-геологических изысканий на участке проектируемой трассы в соответствии с номенклатурой ГОСТ 25100-2011 «Грунты. Классификация» выделено 8 инженерно-геологических элементов (ИГЭ). Наименование выделенных инженерно-геологических элементов приняты по ГОСТ 25100-2011:

– Почвенно-растительный слой;

– Суглинок легкий песчанистый, твёрдый Грунты ИГЭ распространены в пределах всей изучаемой территории. Вскрыты под почвенно-растительным слоем на глубинах от 0,1 до 0,2 м. Вскрытая мощность изменяется от 0,2 до 2,6м;

– Галечниковый грунт с супесчаным, суглинистым заполнителем до 15%. Грунт малой степени водонасыщения. Грунты вскрыты на глубинах от 0,1 до 2,8 м мощностью от 1,3 до 4,5 м;

– Галечниковый грунт с супесчаным, суглинистым заполниетелем до 15%. Грунт средней степени водонасыщения. Грунты ИГЭ распространены в

пределах всей площадки, вскрыты на глубинах от 0,4 до 8,2 м мощностью от 0,5 до 2,6 м;

– Галечниковый грунт с супесчаным, суглинистым заполниетелем до 15%. Грунт водонасыщенный. Грунты ИГЭ распространены в пределах всей площадки, вскрыты на глубинах от 2,0 до 4,5 м мощностью от 0,5 до 7,0 м;

– Суглинок легкий песчанистый, твердый, с прослоями глины и супеси. Грунты ИГЭ распространены в верхней части элювиальных отложений, вскрыты на глубинах от 8,0 до 9,7 м мощностью от 1,7 до 8,8 м. В грунтах частично сохранена реликтовая слоистость;

– Щебенистый грунт с суглинистым заполнителем до 10%. Грунты ИГЭ распространены в основании элювиальной толщи залегая на каменноугольных отложениях, вскрыты на глубинах от 9,7 до 18,2 м мощностью от 5,1 до 8,4 м;

– Алевролит низкой прочности, с прослоями пониженной прочности, алевролитов, сильновыветрелый, сильнотрещиноватый. Грунты ИГЭ вскрыты скважинами на площадке мостового перехода через р. Абакан на глубинах от 18,1 до 23,3 м, вскрытой мощностью от 11,7 до 21,9 м.

Грунтовые условия участка характеризуются наличием безнапорного водоносного горизонта, распространенного в аллювиальных отложениях. Питание водоносного горизонта инфильтрационное, за счет атмосферных осадков. Зонами разгрузки являются река Абакан с притоками. Режим грунтовых вод находиться в тесной взаимосвязи с климатическими условиями и в значительной степени определяется колебаниями уровня рек и озер.

Водообильность пород очень неоднородная и характеризуется удельным дебитом от 0,1 до 2 л/с, очень редко достигают 10-20 л/с.

Грунтовые воды в пределах площадки изысканий зафиксированы на глубинах от 1,4 м (абс. отм. 288,87 м) до 4,0 м (абс. отм. 286,71м).

Наиболее высокие уровни наблюдаются в мае-июне, наиболее низкие в феврале-марте. Сезонная амплитуда колебания уровня грунтовых вод составляет 1,0 – 2,5 м (среднее1,7 м). Учитывая время выполнения основного объема бурения (январь – февраль) зафиксированный при инженерно-геологических изысканиях уровень грунтовых вод можно считать минимальным годовым уровнем, а за среднегодовой уровень принимать уровень, превышающий.

С учетом положения максимального уровня грунтовых вод в соответствии с критериями приложения И СП 11-105-97 (часть II) площадка строительства по возможности развития процесса подтопления следует относить к категории – I- А-1 постоянно подтопленная в естественных условиях.

Грунтовые воды пресные, гидрокарбонатные, реже натриевые и

4.2 Обоснование определения границ зон планируемого размещения линейного объекта.

Ширина полос земель для размещения линейного объекта капитального строительства железнодорожного транспорта (ЖТ), железнодорожных путей необщего пользования определяется проектом, утверждаемым в установленном порядке.

Земельные участки, используемые для размещения железнодорожного полотна и станции, приняты исходя из расчета необходимой площади для обеспечения его нормальной эксплуатации, безопасности использования, а также из необходимой площади для обеспечения сохранности, прочности и устойчивости объектов железнодорожного транспорта.

Площадь полосы отвода земель для пользования – 1216416 кв.м.

Средняя ширина полосы на территории муниципального образования Доможаковский сельсовет Усть-Абаканского района составляет 56 м.

Средняя ширина полосы на территории муниципального образования Аршановский сельсовет Алтайского района составляет 102 м.

Средняя ширина полосы на территории муниципального образования Куйбышевский сельсовет Бейского района составляет 123,0 м.

4.3Обоснование определения границ зон планируемого размещения линейных объектов, подлежащих реконструкции в связи с изменением их местоположения

Проектом предусмотрено размещение железнодорожных путей необщего пользования в полосе отвода и придорожной полосе автомобильной дороги общего пользования Республики Хакасия «Белый Яр – Аршаново – Бея» с ее переустройством. За начало трассы автомобильной дороги принята точка, лежащая на оси существующей автомобильной дороги «Белый Яр – Аршаново – Бея» км 21+608 IV технической категории. За конец трассы автомобильной дороги принята точка, лежащая на оси существующей автомобильной дороги «Белый Яр – Аршаново – Бея» км 22+583 IV технической категории.

На пересечении проектируемого железнодорожного пути необщего пользования с автомобильной дорогой «Белый Яр – Аршаново – Бея» в одном уровне предполагается строительство регулируемого железнодорожного переезда общего пользования, обслуживаемого дежурным работником, с обязательным обеспечением условий видимости на переезде.

переезда общего пользования, обслуживаемого дежурным работником, с обязательным обеспечением условий видимости на переезде.

Также проектом предполагается переустройство существующей линии ООО «УК «Разрез Майрыхский» ВЛ 10 кВ на участке пересечения проектируемыми железнодорожными путями в пролетах опор 450-7, 450-8, 450-9, 450-10, 450-11, переустройство данной линии выполняется в обход проектируемой станции Шалгиново воздушным способом по вновь устанавливаемым опорам, в месте пересечения ВЛ 10 кВ с железнодорожными путями проход кабеля предполагается посредствам подземной прокладки кабеля в наиболее узком месте железнодорожного полотна. Координаты врезки в существующую ВЛ 10кВ: Н.Т. X=377191,1208, У=175697,8723; К.Т. X=377039,7841, У=175839,6641.

Для обеспечения заполнения водой пожарных резервуаров проектируемой станции Шалгиново проектом предполагается переустройство трассы производственного водопровода ООО «УК «Разрез Майрыхский» путем подключения к существующему напорному коллектору очищенных и обеззараженных стоков. Координаты врезки в существующую сеть производственной напорной канализации: Н.Т. X=376746,9235, У=175176,0527; К.Т. X=376758,1167, У=175550,2527.

4.4 Обоснование определения предельных параметров застройки территории в границах зон планируемого размещения объектов капитального строительства, проектируемых в составе линейных объектов

Предельные параметры застройки территории в границах зон планируемого размещения объектов капитального строительства, проектируемых в составе линейных объектов, не устанавливаются согласно пункта 3, статьи 36 Градостроительного кодекса Российской Федерации" от 29.12.2004 N 190-ФЗ (ред. от 24.04.2020).

4.5 Ведомость пересечений границ зон планируемого размещения линейного объекта (объектов) с сохраняемыми объектами капитального строительства (здание, строение, сооружение, объект, строительство которого не завершено), существующими и строящимися на момент подготовки проекта планировки территории.

Раздел не разрабатывался в связи с отсутствием пересечений границ зон планируемого размещения линейного объекта с сохраняемыми объектами капитального строительства, существующими и строящимися на момент подготовки проекта планировки территории.

4.6 Ведомость пересечений границ зон планируемого размещения линейного объекта (объектов) с объектами капитального строительства, строительство которых запланировано в соответствии с ранее утвержденной документацией по планировке территории.

Раздел не разрабатывался в связи с отсутствием пересечений границ зон планируемого размещения линейного объекта с объектами капитального строительства, строительство которых запланировано в соответствии с ранее утвержденной документацией по планировке территории.

4.7 Ведомость пересечений границ зон планируемого размещения линейного объекта (объектов) с водными объектами (в том числе с водотоками, водоемами, болотами и т.д.).

Пересечение железнодорожным путем реки Абакан и пойменных участков предусматривается мостовым переходом с двумя мостами. Первый мост расположен на ПК 51+39,567 в русловой части р. Абакан, длина моста – 898,39 м, отверстие – 847 м. Второй мост расположен на ПК 16+36,268 в районе старого русла реки Абакан в пойменной части на пересечении с защитной дамбой а. Доможаков. Мост предназначен для пропуска паводковых вод в период весеннего половодья. Длина моста – 95,572 м, отверстие – 51,8 м.

ПРИЛОЖЕНИЯ

ПРИЛОЖЕНИЕ А

МИНИСТЕРСТВО СТРОИТЕЛЬСТВА И ЖИЛИЩНО-КОММУНАЛЬНОГО ХОЗЯЙСТВА РЕСПУБЛИКИ ХАКАСИЯ
ХАКАС РЕСПУБЛИКАНЫҢ ПҮДІРІГ ПАЗА ЧУРТ-КОММУНАЛЬНАЙ ХОНИИНІҢ МИНИСТЕРСТВОЗЫ

ПРИКАЗ

«20» апреля 2020 г. Абакан № 090-165-п

О принятии решения о подготовке документации по планировке территории для размещения линейного объекта «Строительство железнодорожного перехода от Бейского каменноугольного месторождения к станции Хоных, станции Кирба со строительством железнодорожного моста через реку Абакан»

На основании статьи 45 Градостроительного кодекса Российской Федерации, частью 4 статьи 17 Закона Республики Хакасия от 05.10.2012 № 83-ЗРХ «О градостроительной деятельности на территории Республики Хакасия», постановления Правительства Республики Хакасия от 30.12.2014 № 722 «Об утверждении Положения о Министерстве строительства и жилищно-коммунального хозяйства Республики Хакасия» п р и к а з ы в а ю:

Принять решение о подготовке документации по планировке территории для размещения линейного объекта «Строительство железнодорожного перехода от Бейского каменноугольного месторождения к станции Хоных, станции Кирба со строительством железнодорожного моста через реку Абакан».

Исполняющий обязанности министра А.А. Безлепкин

ПРИЛОЖЕНИЕ Б

Приложение № 1
к договору № 07/2020 от 21.10.2020 г.

УТВЕРЖДАЮ
Врио генерального директора
ООО «Бейский промышленно-транспортный комплекс»

_____ Е.В. Мазарчук

ТЕХНИЧЕСКОЕ ЗАДАНИЕ
на выполнение работ по разработке проекта планировки территории на линейный объект капитального строительства «Строительство железнодорожного перехода от Бейского каменноугольного месторождения к станции Хоных, станции Кирба со строительством железнодорожного моста через реку Абакан»

1	Наименование градостроительной документации	Проект планировки территории
2	Заказчик	Общество с ограниченной ответственностью «Бейский промышленно-транспортный комплекс»
3	Объект разработки	1 этап – «Развитие железнодорожной инфраструктуры Бейского угольного месторождения. Строительство пути необщего пользования», в объеме, установленном п. 1.2 настоящего Договора (далее - работы), а Заказчик обязуется принять и оплатить результат выполненных работ в порядке и сроки, установленные настоящим Договором. 2 этап – «Реконструкция автомобильной дороги Абакан-Ак-Довурак на участке км 42+900 – км 45+600 с устройством пересечений с железнодорожными путями в разных уровнях».
4	Характеристики объекта. Границы проектирования	Общая площадь территории ориентировочно составляет 145,24 га. Территориально участок находится в трех муниципальных районах Республики Хакасия – Усть-Абаканском, Алтайском, Бейском.
5	Цели разработки документации по планировке территории	Подготовка документации по планировке территории осуществляется в целях выделения элементов планировочной структуры, установления границ зон планируемого размещения объектов капитального строительства, границ земельных участков, предназначенных для строительства и размещения линейных объектов, определения местоположения границ образуемых и изменяемых земельных участков, установление видов обременений и ограничений использования земельных участков.

6	Исходная информация	1. Утвержденные планировочные решения размещения объектов капитального строительства, линейных объектов; 2. Материалы инженерных изысканий; 3. Картографическое обеспечение процесса разработки проекта, сбор исходных данных осуществляется Разработчиком проекта.
7	Основные требования к разрабатываемой документации по планировке территории	1. Подготовку документации по планировке территории осуществлять в соответствии с материалами и результатами инженерных изысканий; 2. Подготовку документации по планировке территории осуществлять с учетом действующей нормативно-правовой базы; 3. Подготовку графической части документации по планировке территории осуществлять в соответствии с системой координат, используемой для ведения Единого государственного реестра недвижимости.
8	Состав проекта планировки территории	Проект планировки территории выполняется в соответствии с требованиями статьи 42 Градостроительного кодекса РФ, Постановления Правительства РФ от 12.07.2017 г. №564 «Об утверждении Положения о составе и содержании проектов планировки территории, предусматривающих размещение одного или нескольких линейных объектов» (в ред. Постановления Правительства РФ от 06.07.2019 N 864)
9	Сроки выполнения работ по разработке документации	1 этап – 45 дней 2 этап – 45 дней
10	Порядок внесения изменений и дополнений в техническое задание	Дополнения (изменения) в настоящее техническое задание могут быть внесены в процессе подготовки, согласования и предоставления документации по планировке территории и оформляются как дополнение к техническому заданию.

Согласовано: начальник производственно-технического отдела _____ И.С. Савенко

ПРИЛОЖЕНИЕ В

СРО АП СОПО

Саморегулируемая организация
Ассоциация проектировщиков
«Содействия организациям проектной отрасли»

СРО АП СОПО регистрационный номер
СРО-П-166-30062011

Телефон:
(495) 902-74-82

Адрес:
105064, Москва, Садовая-Черногрязская ул., д. 13/3, корп. 1, офис 10

Электронная почта:
info@np-sopo.ru

Сайт:
www.np-sopo.ru

ВЫПИСКА ИЗ РЕЕСТРА ЧЛЕНОВ САМОРЕГУЛИРУЕМОЙ ОРГАНИЗАЦИИ

«17» января 2019 г. №0003754

Саморегулируемая организация Ассоциация проектировщиков «Содействия организациям проектной отрасли»

105082, г.Москва, Спартаковская пл., д.14, стр.1, www.np-sopo.ru

Регистрационный номер в государственном реестре саморегулируемых организаций СРО-П-166-30062011

№ п/п	Наименование	Сведения
1	Сведения о члене саморегулируемой организации: идентификационный номер налогоплательщика, полное и сокращенное (при наличии) наименование юридического лица, адрес места нахождения, фамилия, имя, отчество индивидуального предпринимателя, дата рождения, место фактического осуществления деятельности, регистрационный номер члена саморегулируемой организации в реестре членов и дата его регистрации в реестре членов	ИНН 1901116203; Общество с ограниченной ответственностью «Угольная компания «Разрез Майрыхский»; (ООО «УК «Разрез Майрыхский»); 655017, Республика Хакасия, г.Абакан, ул.Чехова, д.122А, стр.1, пом.5Н; Регистрационный номер в реестре членов: 907; Дата регистрации в реестре членов: 16.11.2016 г.
2	Дата и номер решения о приеме в члены саморегулируемой организации, дата вступления в силу решения о приеме в члены саморегулируемой организации	Решение Правления №102 от 16.11.2016 г. действует с 16.11.2016 г.
3	Дата и номер решения об исключении из членов саморегулируемой организации, основания исключения	Отсутствуют
4	Сведения о наличии у члена саморегулируемой организации права соответственно выполнять инженерные изыскания, осуществлять подготовку проектной документации, строительство, реконструкцию, капитальный ремонт объектов капитального строительства по договору подряда на выполнение инженерных изысканий, подготовку проектной документации, по договору строительного подряда, заключаемым с использованием конкурентных способов заключения договоров: а) в отношении объектов капитального строительства (кроме особо опасных, технически сложных и уникальных объектов, объектов использования атомной энергии);	Отсутствует право осуществлять подготовку проектной документации по договору подряда на подготовку проектной документации, заключаемым с использованием конкурентных способов заключения договоров в отношении объектов капитального строительства (кроме особо опасных, технически сложных и уникальных объектов, объектов использования атомной энергии)

№ п/п	Наименование	Сведения
	б) в отношении особо опасных, технически сложных и уникальных объектов капитального строительства (кроме объектов использования атомной энергии); в) в отношении объектов использования атомной энергии	Отсутствует право осуществлять подготовку проектной документации по договору подряда на подготовку проектной документации, заключаемым с использованием конкурентных способов заключения договоров в отношении особо опасных, технически сложных и уникальных объектов капитального строительства (кроме объектов использования атомной энергии) Отсутствует право осуществлять подготовку проектной документации по договору подряда на подготовку проектной документации, заключаемым с использованием конкурентных способов заключения договоров в отношении объектов использования атомной энергии
5	Сведения об уровне ответственности члена саморегулируемой организации по обязательствам по договору подряда на выполнение инженерных изысканий, подготовку проектной документации, по договору строительного подряда, в соответствии с которым указанным членом внесен взнос в компенсационный фонд возмещения вреда	Имеет право выполнять подготовку проектной документации, стоимость которой по одному договору подряда на подготовку проектной документации не превышает двадцать пять миллионов рублей (первый уровень ответственности члена саморегулируемой организации) а) в отношении объектов капитального строительства (кроме особо опасных, технически сложных и уникальных объектов, объектов использования атомной энергии); б) в отношении особо опасных, технически сложных и уникальных объектов капитального строительства (кроме объектов использования атомной энергии)
6	Сведения об уровне ответственности члена саморегулируемой организации по обязательствам по договорам подряда на выполнение инженерных изысканий, подготовку проектной документации, по договорам строительного подряда, заключаемым с использованием конкурентных способов заключения договоров, в соответствии с которым указанным членом внесен взнос в компенсационный фонд обеспечения договорных обязательств	-
7	Сведения о приостановлении права выполнять инженерные изыскания, осуществлять подготовку проектной документации, строительство, реконструкцию, капитальный ремонт объектов капитального строительства	Отсутствуют

Генеральный директор _____ Ткачев А.А.
(подпись)

М.П.

ПРИЛОЖЕНИЕ Г

РОССИЙСКАЯ ФЕДЕРАЦИЯ
ГОСУДАРСТВЕННАЯ ИНСПЕКЦИЯ
ПО ОХРАНЕ ОБЪЕКТОВ КУЛЬТУРНОГО
НАСЛЕДИЯ РЕСПУБЛИКИ ХАКАСИЯ
(ГОСОХРАНИНСПЕКЦИЯ)

РОССИЯ ФЕДЕРАЦИЯЗЫ
ХАКАС РЕСПУБЛИКАНЫҢ КУЛЬТУРАДАҒЫ
ПУРУНҒЫ ЧОННАРНЫҢ ХАЛҒАН НИМЕ-
НООЛАРЫН ХАЙРАЛЛАЧАҢ
ХАЗНА ИНСПЕКЦИЯЗЫ

РУКОВОДИТЕЛЬ

ул. Пушкина, 28А, стр. 1, г. Абакан, 655019, а/я 705
телефон (3902) 24-80-22
e-mail: ookn@r-19.ru

06.03.2020 № 430 – 56 ИДА

на № 78/20 от 02.03.2020

Генеральному директору
ООО «Бейский промышленно-транспортный комплекс»

Челтыгмашеву Е.П.

ул. Советская, 8,
рп. Аскиз, 655735

О предоставлении информации

Уважаемый Евгений Павлович!

Государственная инспекция по охране объектов культурного наследия Республики Хакасия сообщает, что на территории земельного отвода, на котором будет располагаться часть проектируемых сооружений по объекту «Развитие железнодорожной инфраструктуры Бейского угольного месторождения. Строительство пути необщего пользования, согласно приложенному к письму каталогу угловых точек, расположены выявленные объекты археологического наследия: «Одиночный курган Аршаново 62», «Поселение Аршаново 58», «Одиночный курган Аршаново 30», «Курганный могильник Аршаново 31» «Одиночный курган Аршаново 25».

В непосредственной близости от указанного в запросе участка находятся выявленные объекты археологического наследия: «Курганный могильник Аршаново 29», «Одиночный курган Аршаново 27», «Курганный могильник Аршаново 26», «Одиночный курган Аршаново 45», «Поселение Аршаново 60», «Одиночный курган Аршаново 61».

Объекты культурного наследия, включенные в единый государственный реестр объектов культурного наследия (памятников истории и культуры) народов Российской Федерации, объекты, обладающие признаками объектов культурного наследия, зоны охраны и защитные зоны объектов культурного наследия, согласно Акту №1-05-2019/19 Государственной историко-культурной экспертизы документации, содержащей результаты исследований, в соответствии с которыми определяется наличие или отсутствие объектов культурного наследия,

включенных в реестр, выявленных объектов культурного наследия либо объектов, обладающих признаками объектов культурного наследия на земельных участках, подлежащих воздействию земляных, строительных, мелиоративных и (или) хозяйственных работ на территории проектируемых производственных объектов (промплощадка, горные работы, склады ПГС, ПРС, автодороги) ООО «УК «Разрез Майрыхский» для отработки 1 этапа лицензионного участка «Бейский-Западный», расположенного в пределах Алтайского и Бейсого районов Республики Хакасия, общей площадью 1242 га, на указанном участке отсутствуют.

В соответствии с п. 2 ст. 36 Федерального закона от 25.06.2002 № 73-ФЗ «Об объектах культурного наследия (памятниках истории и культуры) народов Российской Федерации» (далее – Федеральный закон № 73-ФЗ) изыскательские, проектные, земляные, строительные, мелиоративные, хозяйственные и иные работы в границах территории объекта культурного наследия, включенного в реестр, проводятся при условии соблюдения установленных статьей 5.1 настоящего Федерального закона требований к осуществлению деятельности в границах территории объекта культурного наследия, особого режима использования земельного участка, в границах которого располагается объект археологического наследия, и при условии реализации согласованных соответствующим органом охраны объектов культурного наследия, определенным пунктом 2 статьи 45 настоящего Федерального закона, обязательных разделов об обеспечении сохранности указанных объектов культурного наследия в проектах проведения таких работ или проектов обеспечения сохранности указанных объектов культурного наследия либо плана проведения спасательных археологических полевых работ, включающих оценку воздействия проводимых работ на указанные объекты культурного наследия.

В соответствии с п. 3 ст. 36 Федерального закона № 73-ФЗ строительные и иные работы на земельном участке, непосредственно связанном с земельным участком в границах территории объекта культурного наследия, проводятся при наличии в проектной документации разделов об обеспечении сохранности указанного объекта культурного наследия или о проведении спасательных археологических полевых работ или проекта обеспечения сохранности указанного объекта культурного наследия либо плана проведения спасательных археологических полевых работ, включающих оценку воздействия проводимых работ на указанный объект культурного наследия, согласованных с региональным органом охраны объектов культурного наследия.

При проведении работ в границах территории выявленного объекта археологического наследия и на земельном участке, непосредственно связанном с земельным участком в границах территории объекта культурного наследия, в соответствии со статьями 30, 36, 45.1 Федерального закона № 73-ФЗ, заказчик работ обязан:

разработать в составе проектной документации раздел об обеспечении сохранности выявленного объекта культурного наследия или о проведении спасательных археологических полевых работ, или проект об обеспечении сохранности выявленного объекта культурного наследия либо план проведения спасательных археологических полевых работ, включающих оценку воздействия проводимых работ на указанные объекты культурного наследия (далее – документация обосновывающая меры по обеспечению сохранности выявленного объекта культурного наследия);

получить по документации обосновывающий меры по обеспечению сохранности выявленного объекта культурного наследия заключение государственной историко-культурной экспертизы и представить его совместно с указанной документацией в Госохранинспекцию на согласование;

обеспечить реализацию согласованной Госохранинспекцией документации обосновывающей меры по обеспечению сохранности выявленного объекта культурного наследия.

Перечень экспертов, уполномоченных на проведение государственной историко-культурной экспертизы, размещён на официальном сайте министерства культуры Российской Федерации по адресу: https://www.mkrf.ru/about/departments/departament_gosudarstvennoy_okhrany_kulturnogo_naslediya/activities/409746/).

Так же разъясняем, что за нарушение требований законодательства об объектах культурного наследия (памятников истории и культуры) народов Российской Федерации предусмотрена как **административная**, так и **уголовная** ответственность.

Дополнительную информацию можно получить в рабочие дни по телефону или направив запрос на электронную почту: ookn@r-19.ru. Контактные лица: Таскараков Сергей Олегович, телефон: (3902) 24-80-23; Ивандаев Евгений Алексеевич, телефон: (3902) 24-89-50. Раздел Госохраниспекции на Официальном портале исполнительных органов государственной власти Республики: https://r-19.ru/authorities/protection-of-cultural-heritage.

Приложение: 1) Выписка из приказа Госохранинспекции 29.05.2019 № 83 на 18 л., в 1 экз;

2) Выписка из приказа Госохранинспекции от 21.11.2018 г. № 107 на 4 л., в 1 экз.

Д. Левченко

Ивандаев Евгений Алексеевич
(3902) 248-950

Приложение 1 к письму
Государственной инспекции по
охране объектов культурного
наследия Республики Хакасия
От 06.03.2020 г. №430-564ДЛ

Приложение 1

УТВЕРЖДЕНЫ
приказом Государственной
инспекции по охране объектов
культурного наследия
Республики Хакасия
от 29.05.2019 №83

ГРАНИЦЫ
территории выявленного объекта археологического наследия «Одиночный курган Аршаново 27»

1. Графическое изображение границ территории выявленного объекта археологического наследия «Одиночный курган Аршаново 27»

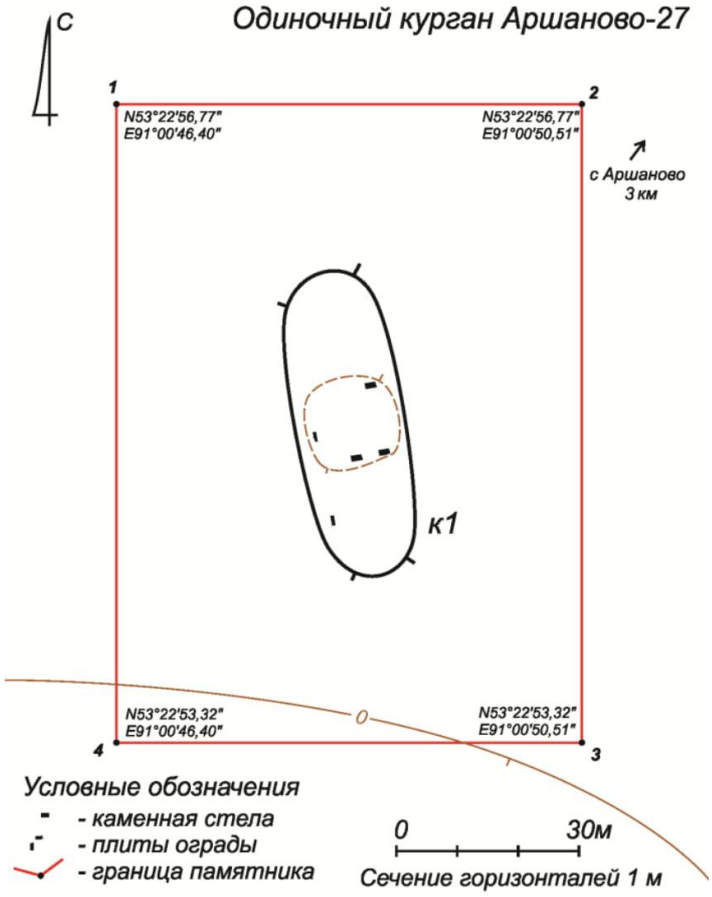

2. Текстовое описание границ территории выявленного объекта археологического наследия «Одиночный курган Аршаново 27»

Одиночный курган Аршаново 27 расположен в 3 км к юго-западу от окраины с. Аршаново, в 1 км к юго-востоку от его берега реки Абакан, в Бейском районе Республики Хакасия. Памятник размещен в западной части обширного степного возвышения, к югу от автотрассы с. Аршаново – аал Шалгинов.

Общий периметр границы территории – 365,27м

Площадь территории памятника 8103,27 кв.м.

3. Координаты характерных (поворотных) точек границ территории выявленного объекта археологического наследия «Одиночный курган Аршаново 27»

Обозначение (номер) характерной точки	Координаты характерных точек во Всемирной геодезической системе координат (WGS-84)		Координаты характерных точек в местной системе координат (№ 166)	
	северной широты	восточной долготы	X	Y
1	53°22'56.77"	91° 0'46.40"	376751.10	174959.38
2	53°22'56.77"	91° 0'50.51"	376752.18	175035.35
3	53°22'53.32"	91° 0'50.51"	376645.53	175036.86
4	53°22'53.32"	91° 0'46.40"	376644.45	174960.90

Приложение 3

УТВЕРЖДЕНЫ
приказом Государственной
инспекции по охране объектов
культурного наследия
Республики Хакасия
от 29.05.2019 №83

ГРАНИЦЫ
территории выявленного объекта археологического наследия «Курганный могильник Аршаново 29»

1. Графическое изображение границ территории выявленного объекта археологического наследия «Курганный могильник Аршаново 29»

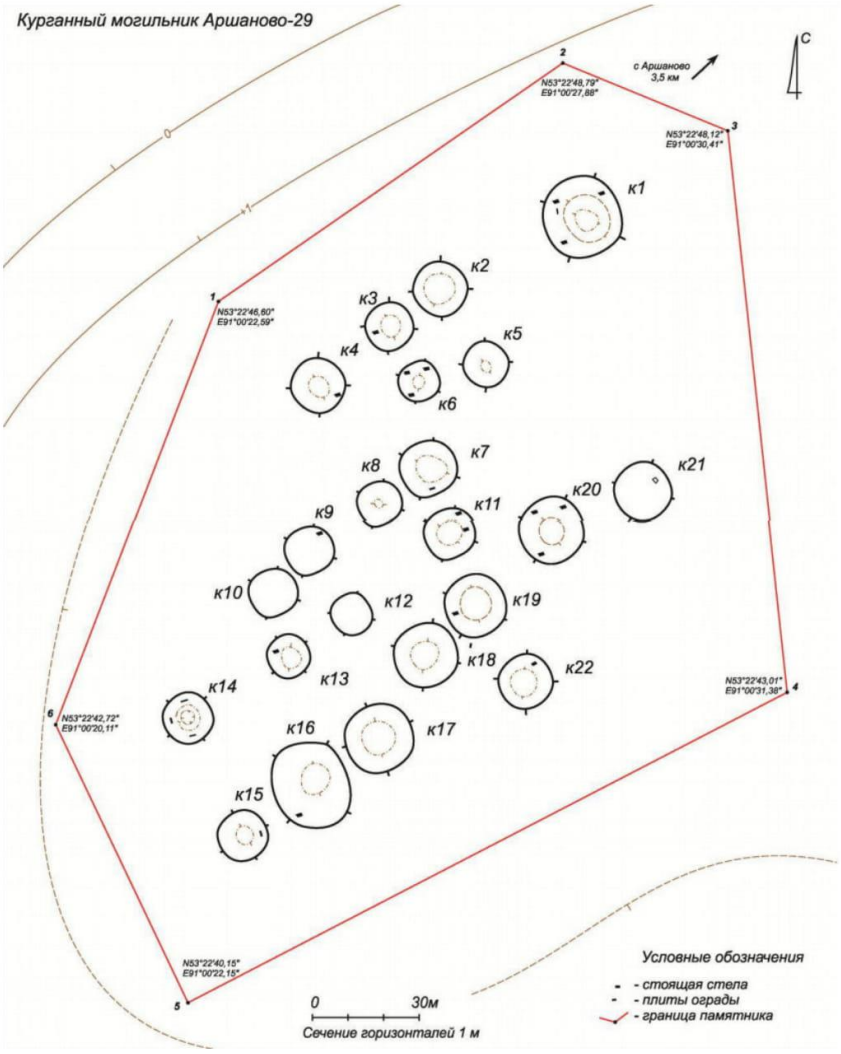

2. Текстовое описание границ территории выявленного объекта археологического наследия «Курганный могильник Аршаново 29»

Курганный могильник Аршаново 29 расположен в 3,5 км к юго-западу от окраины с. Аршаново, в 0,31 км к востоку - юго-востоку от берега реки Абакан, в Бейском районе Республики Хакасия (Рис.9,10,14,16). Памятник размещен на северо-западном краю дугообразного степного возвышения, к югу от автотрассы с. Аршаново – аал Шалгинов.

Площадь территории памятника 35172,85 кв.м.

3. Координаты характерных (поворотных) точек границ территории выявленного объекта археологического наследия «Курганный могильник Аршаново 29»

Обозначение (номер) характерной точки	Координаты характерных точек во Всемирной геодезической системе координат (WGS-84)		Координаты характерных точек в местной системе координат (№ 166)	
	северной широты	восточной долготы	X	Y
1	53°22'46.60"	91° 0'22.59"	376430.49	174523.73
2	53°22'48.79"	91° 0'27.88"	376499.57	174620.56
3	53°22'48.12"	91° 0'30.41"	376479.52	174667.62
4	53°22'43.01"	91° 0'31.38"	376321.81	174687.78
5	53°22'40.15"	91° 0'22.15"	376230.99	174518.41
6	53°22'42.72"	91° 0'20.11"	376309.90	174479.58

Приложение 4

УТВЕРЖДЕНЫ
приказом Государственной
инспекции по охране объектов
культурного наследия
Республики Хакасия
от 29.05.2019 №83

ГРАНИЦЫ
территории выявленного объекта археологического наследия «Одиночный курган Аршаново 30»

1. Графическое изображение границ территории выявленного объекта археологического наследия «Одиночный курган Аршаново 30»

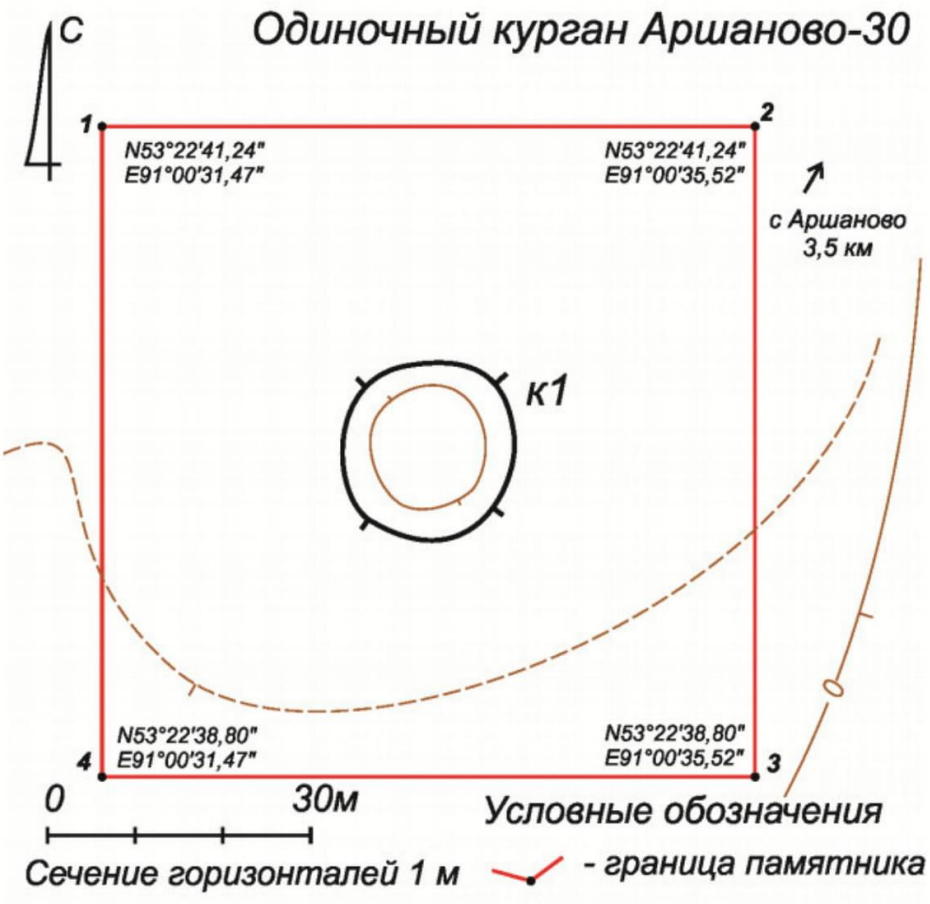

2. Текстовое описание границ территории выявленного объекта археологического наследия «Одиночный курган Аршаново 30»

Одиночный курган Аршаново 30 расположен в 3,5 км к юго-западу от окраины с. Аршаново, в 0,52 км к юго-востоку от его берега реки Абакан, в

Бейском районе Республики Хакасия. Памятник размещен на небольшом степном возвышении, к югу от автотрассы с. Аршаново – аал Шалгинов

Общий периметр границы территории – 300,62 м.

Площадь территории – 5648,01 кв.м.

3. Координаты характерных (поворотных) точек границ территории выявленного объекта археологического наследия «Одиночный курган Аршаново 30»

Обозначение (номер) характерной точки	Координаты характерных точек во Всемирной геодезической системе координат (WGS-84)		Координаты характерных точек в местной системе координат (№ 166)	
	северной широты	восточной долготы	X	Y
1	53°22'41.24"	91° 0'31.47"	376267.11	174690.21
2	53°22'41.24"	91° 0'35.52"	376268.17	174765.08
3	53°22'38.80"	91° 0'35.52"	376192.74	174766.14
4	53°22'38.80"	91° 0'31.47"	376191.69	174691.28

Приложение 5

УТВЕРЖДЕНЫ
приказом Государственной
инспекции по охране объектов
культурного наследия
Республики Хакасия
от 29.05.2019 №83

ГРАНИЦЫ
территории выявленного объекта археологического наследия «Курганный могильник Аршаново 31»

1. Графическое изображение границ территории выявленного объекта археологического наследия «Курганный могильник Аршаново 31»

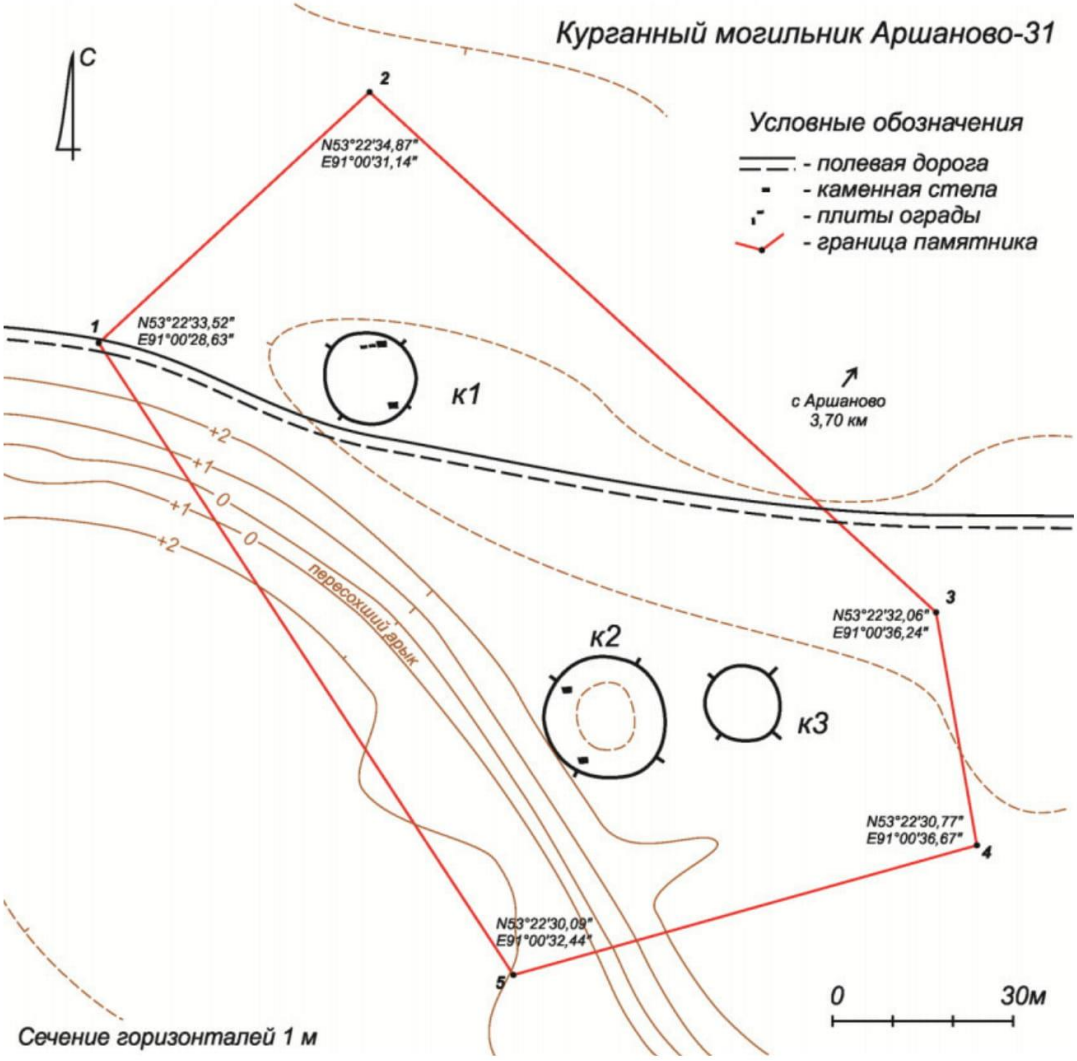

2. Текстовое описание границ территории выявленного объекта археологического наследия «Курганный могильник Аршаново 31»

Курганный могильник Аршаново 31 расположен в 3,7 км к юго-западу от окраины с. Аршаново, в 0,58 км к юго-востоку от берега реки Абакан, в Бейском районе Республики Хакасия. Памятник размещен на западном краю удлиненного степного возвышения, на высоком берегу древней старицы.

Общий периметр границы территории – 439,57 м.

Площадь территории – 11496,44 кв.м.

3. Координаты характерных (поворотных) точек границ территории выявленного объекта археологического наследия «Курганный могильник Аршаново 31»

Обозначение (номер) характерной точки	Координаты характерных точек во Всемирной геодезической системе координат (WGS-84)		Координаты характерных точек в местной системе координат (№ 166)	
	северной широты	восточной долготы	X	Y
1	53°22'33.52"	91° 0'28.63"	376027.72	174641.09
2	53°22'34.87"	91° 0'31.14"	376070.11	174686.90
3	53°22'32.06"	91° 0'36.24"	375984.58	174782.40
4	53°22'30.77"	91° 0'36.67"	375944.81	174790.92
5	53°22'30.09"	91° 0'32.44"	375922.68	174713.02

Приложение 19

УТВЕРЖДЕНЫ
приказом Государственной
инспекции по охране объектов
культурного наследия
Республики Хакасия
от 29.05.2019 №83

ГРАНИЦЫ
территории выявленного объекта археологического наследия «Одиночный курган Аршаново 45»

1. Графическое изображение границ территории выявленного объекта археологического наследия «Одиночный курган Аршаново 45»

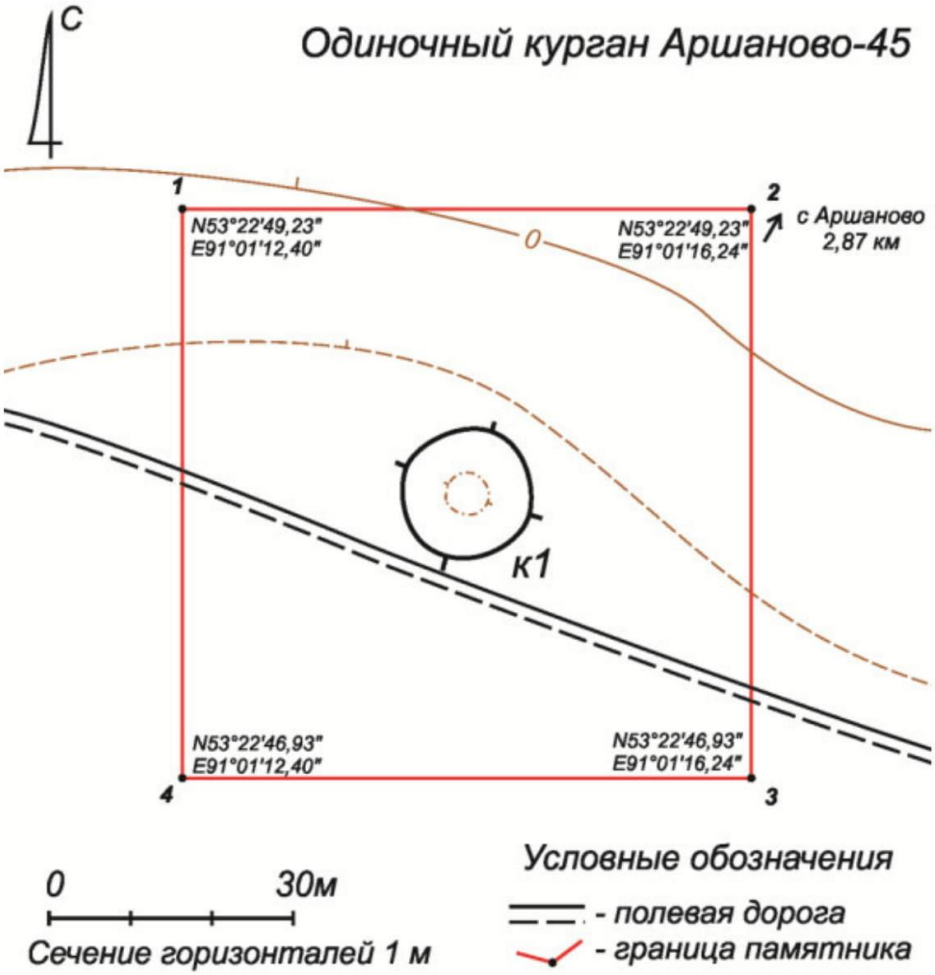

2. Текстовое описание границ территории выявленного объекта археологического наследия «Одиночный курган Аршаново 45»

Одиночный курган Аршаново 45 расположен в 2,87 км к юго-западу от окраины с. Аршаново, в 1,45 км к юго-востоку от его берега реки Абакан, в Бейском районе Республики Хакасия. Памятник размещен на северном краю обширного степного возвышения, на берегу древней старицы.

Общий периметр границы территории – 284,19 м.

Площадь территории – 5047,67 кв.м.

3. Координаты характерных (поворотных) точек границ территории выявленного объекта археологического наследия «Одиночный курган Аршаново 45»

Обозначение (номер) характерной точки	Координаты характерных точек во Всемирной геодезической системе координат (WGS-84)		Координаты характерных точек в местной системе координат (№ 166)	
	северной широты	восточной долготы	X	Y
1	53°22'49.23"	91° 1'12.40"	376524.86	175443.27
2	53°22'49.23"	91° 1'16.24"	376525.87	175514.25
3	53°22'46.93"	91° 1'16.24"	376454.77	175515.27
4	53°22'46.93"	91° 1'12.40"	376453.76	175444.29

Приложение 34

УТВЕРЖДЕНЫ
приказом Государственной
инспекции по охране объектов
культурного наследия
Республики Хакасия
от 29.05.2019 №83

ГРАНИЦЫ
территории выявленного объекта археологического наследия «Поселение Аршаново 58»

1. Графическое изображение границ территории выявленного объекта археологического наследия «Поселение Аршаново 58»

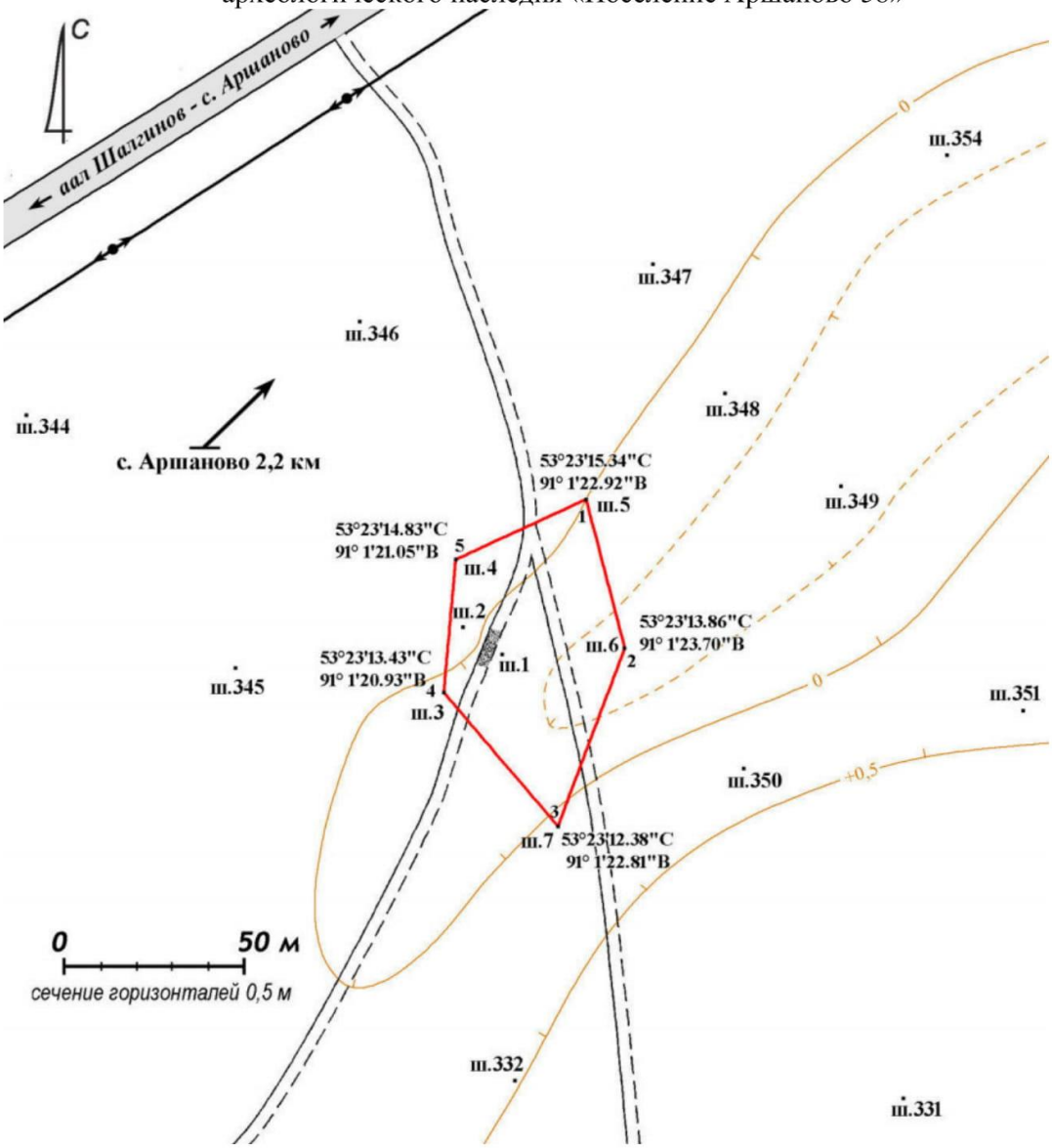

2. Текстовое описание границ территории выявленного объекта археологического наследия «Поселение Аршаново 58»

Поселение Аршаново 58 расположено в 2,2 км к юго-западу от окраины с. Аршаново, в 1,4 км к юго-востоку от его берега реки Абакан, в Алтайском районе Республики Хакасия (Рис.9,10,1518,1520). Памятник размещен в северо-западной части обширного степного возвышения, являющегося надпойменной террасой реки Абакан, в 260 м к северо-востоку от кошары.

Общий периметр границы территории – 297,83 м.

Площадь территории – 4 963,91 кв.м.

3. Координаты характерных (поворотных) точек границ территории выявленного объекта археологического наследия «Поселение Аршаново 58»

Обозначение (номер) характерной точки	Координаты характерных точек во Всемирной геодезической системе координат (WGS-84)		Координаты характерных точек в местной системе координат (№ 166)	
	северной широты	восточной долготы	X	Y
1	53°23'15.34"	91° 1'22.92"	377334.79	175626.16
2	53°23'13.86"	91° 1'23.70"	377289.24	175641.23
3	53°23'12.38"	91° 1'22.81"	377243.25	175625.44
4	53°23'13.68"	91° 1'18.03"	377282.18	175536.52
5	53°23'14.83"	91° 1'21.05"	377318.53	175591.83

Приложение 36

УТВЕРЖДЕНЫ
приказом Государственной
инспекции по охране объектов
культурного наследия
Республики Хакасия
от 29.05.2019 №83

ГРАНИЦЫ
территории выявленного объекта археологического наследия «Поселение Аршаново 60»

1. Графическое изображение границ территории выявленного объекта археологического наследия «Поселение Аршаново 60»

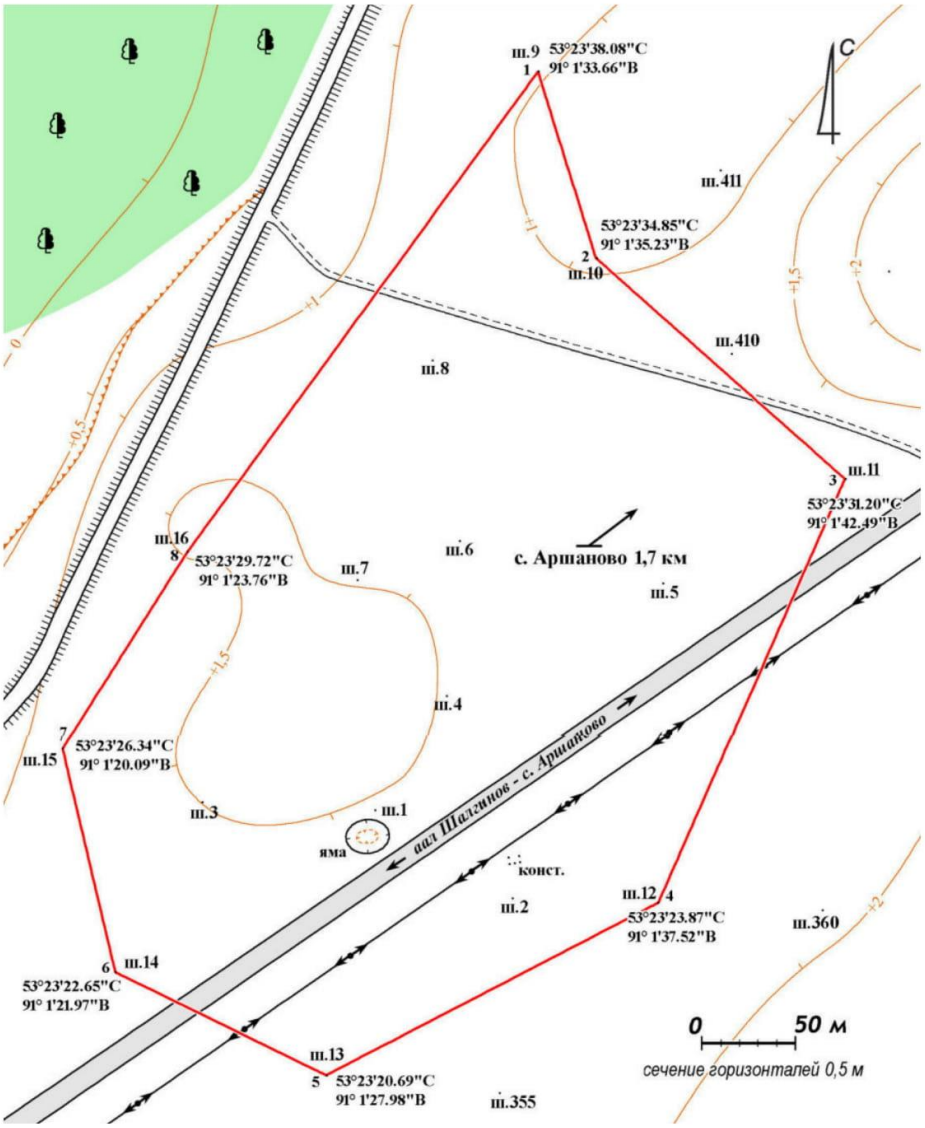

2. 2. Текстовое описание границ территории выявленного объекта археологического наследия «Поселение Аршаново 60»

Поселение Аршаново 60 расположен в 1,7 км к юго-западу от окраины с. Аршаново, в 0,9 км к юго-востоку от его берега реки Абакан, в Алтайском районе Республики Хакасия. Памятник размещен в северной части по центру обширного степного возвышения, являющегося надпойменной террасой реки Абакан, по обе стороны автотрассы Аршаново – Шалгиново.

Общий периметр границы территории – 1412,73 м.

Площадь территории – 119876,56 кв.м.

3. Координаты характерных (поворотных) точек границ территории выявленного объекта археологического наследия «Поселение Аршаново 60»

Обозначение (номер) характерной точки	Координаты характерных точек во Всемирной геодезической системе координат (WGS-84)		Координаты характерных точек в местной системе координат (№ 166)	
	северной широты	восточной долготы	X	Y
1	53°23'38.08"	91° 1'33.66"	378040.60	175814.54
2	53°23'34.85"	91° 1'35.23"	377941.17	175844.99
3	53°23'31.20"	91° 1'42.49"	377830.27	175980.77
4	53°23'23.87"	91° 1'37.52"	377602.35	175892.19
5	53°23'20.69"	91° 1'27.98"	377501.51	175717.30
6	53°23'22.65"	91° 1'21.97"	377560.51	175605.37
7	53°23'26.34"	91° 1'20.09"	377674.08	175568.99
8	53°23'29.72"	91° 1'23.76"	377779.54	175635.31

Приложение 37

УТВЕРЖДЕНЫ
приказом Государственной
инспекции по охране объектов
культурного наследия
Республики Хакасия
от 29.05.2019 №83

ГРАНИЦЫ
территории выявленного объекта археологического наследия «Одиночный курган Аршаново 61»

1. Графическое изображение границ территории выявленного объекта археологического наследия «Одиночный курган Аршаново 61»

2. 2. Текстовое описание границ территории выявленного объекта археологического наследия «Одиночный курган Аршаново 61»

Одиночный курган Аршаново 61 расположен в 1,5 км к юго-западу от окраины с. Аршаново, в 1 км к юго-востоку от берега реки Абакан, в Алтайском районе Республики Хакасия. Памятник размещен в западной части обширного степного возвышения.

Общий периметр границы территории – 321,61 м.

Площадь территории – 6450,55 кв.м.

3. Координаты характерных (поворотных) точек границ территории выявленного объекта археологического наследия «Одиночный курган Аршаново 61»

Обозначение (номер) характерной точки	Координаты характерных точек во Всемирной геодезической системе координат (WGS-84)		Координаты характерных точек в местной системе координат (№ 166)	
	северной широты	восточной долготы	X	Y
1	53°23'29.93"	91° 1'51.71"	377793.46	176151.71
2	53°23'29.93"	91° 1'56.19"	377794.66	176234.50
3	53°23'27.30"	91° 1'56.19"	377713.36	176235.67
4	53°23'27.30"	91° 1'51.71"	377712.16	176152.88

Приложение 38

УТВЕРЖДЕНЫ
приказом Государственной
инспекции по охране объектов
культурного наследия
Республики Хакасия
от 29.05.2019 №83

ГРАНИЦЫ
территории выявленного объекта археологического наследия «Одиночный курган Аршаново 62»

1. Графическое изображение границ территории выявленного объекта археологического наследия «Одиночный курган Аршаново 62»

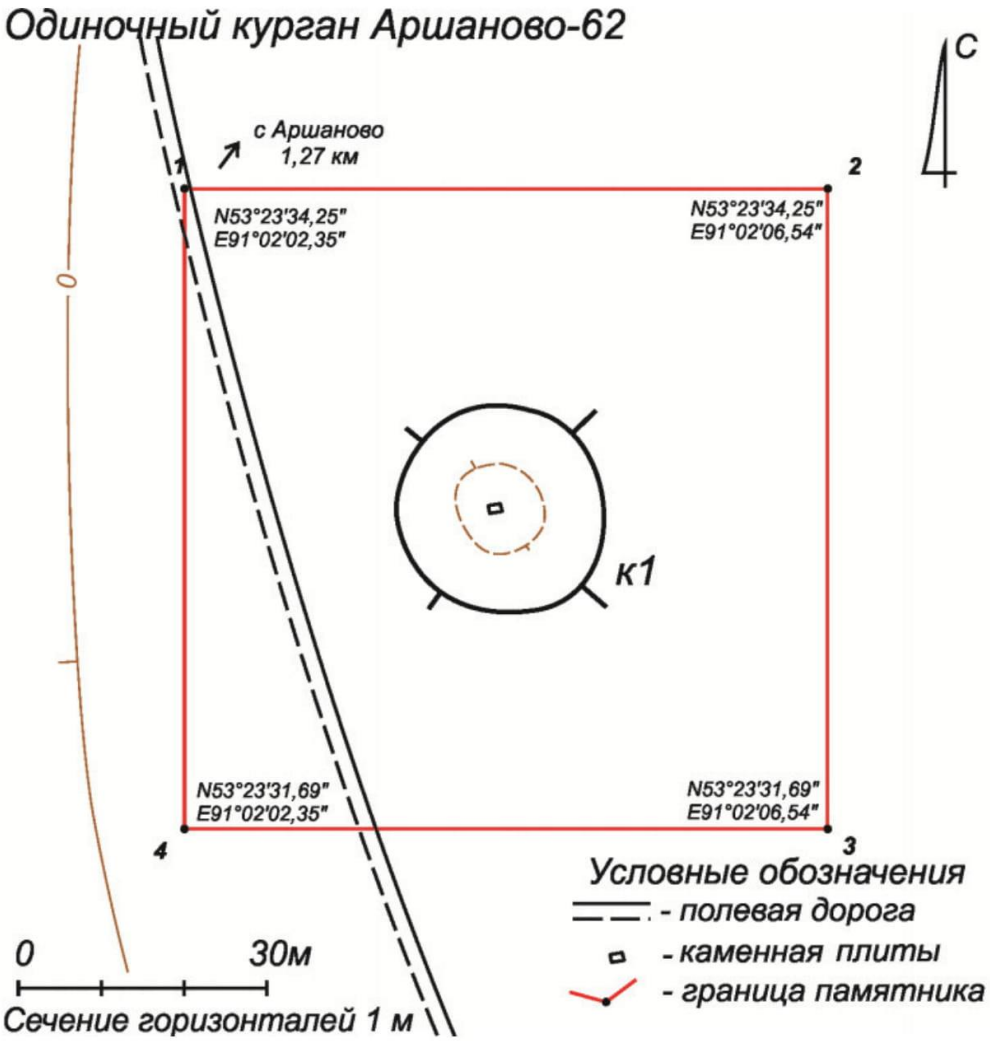

2. 2. Текстовое описание границ территории выявленного объекта археологического наследия «Одиночный курган Аршаново 62»

Одиночный курган Аршаново 62 расположен в 1,27 км к юго-западу от окраины с. Аршаново, в 1 км к юго-востоку от берега реки Абакан, в Алтайском районе Республики Хакасия. Памятник размещен в западной части обширного степного возвышения.

Общий периметр границы территории – 315,03 м.

Площадь территории – 6201,72 кв.м.

3. Координаты характерных (поворотных) точек границ территории выявленного объекта археологического наследия «Одиночный курган Аршаново 62»

Обозначение (номер) характерной точки	Координаты характерных точек во Всемирной геодезической системе координат (WGS-84)		Координаты характерных точек в местной системе координат (№ 166)	
	северной широты	восточной долготы	X	Y
1	53°23'34.25"	91° 2'2.35"	377929.85	176346.39
2	53°23'34.25"	91° 2'6.54"	377930.98	176423.82
3	53°23'31.69"	91° 2'6.64"	377851.86	176426.81
4	53°23'31.69"	91° 2'2.35"	377850.72	176347.54

Приложение 2 к письму
Государственной инспекции по
охране объектов культурного
наследия Республики Хакасия
От 06.03.2020 г. №430-564ДЛ

Приложение 6

УТВЕРЖДЕНЫ
приказом Государственной
инспекции по охране объектов
культурного наследия
Республики Хакасия
от « 21» ноября 2018 г. № 107

ГРАНИЦЫ
территории выявленного объекта археологического наследия «Одиночный курган Аршаново 25»

1. Графическое изображение границ территории выявленного объекта археологического наследия «Одиночный курган Аршаново 25»

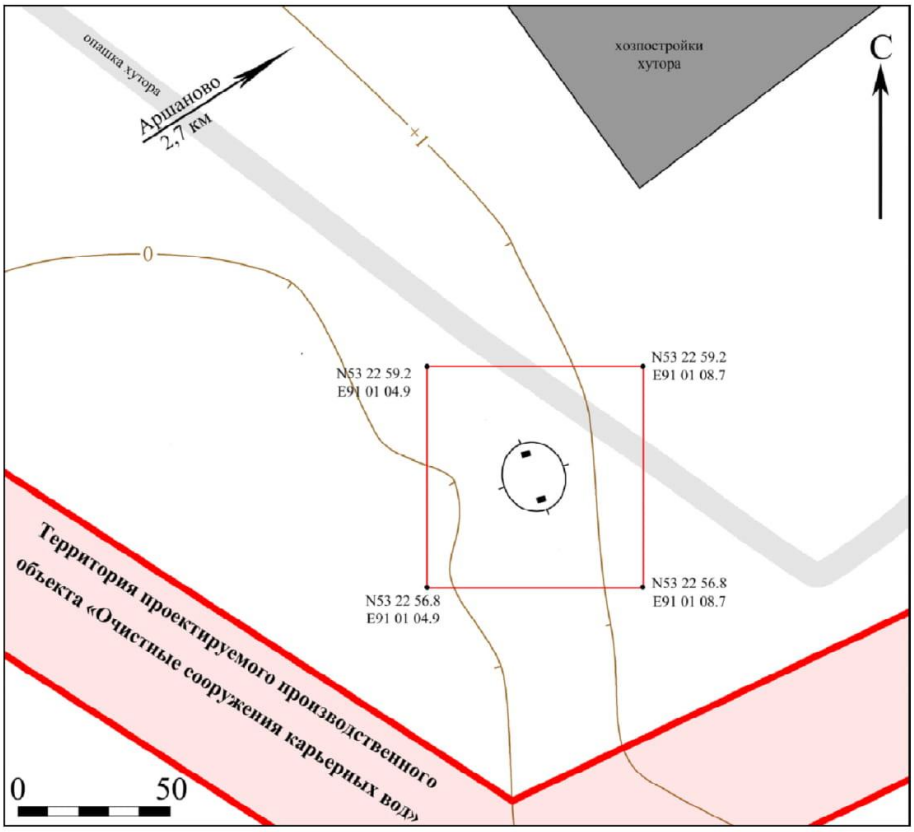

2. Текстовое описание границ территории выявленного объекта археологического наследия «Одиночный курган Аршаново 25»

Выявленный объект археологического наследия «Одиночный курган Аршаново 25» расположен в Бейском районе, в 2,7 км к юго-западу от окраины с. Аршаново, к югу от автотрассы Аршаново – Шалгиново, на степном возвышении, в 1,17 км к юго-востоку от берега реки Абакан.

Общая протяженность границы территории – 289,1 метров, площадь территории – 5198,78 м^2.

3. Координаты характерных (поворотных) точек границ территории выявленного объекта археологического наследия «Одиночный курган Аршаново 25»

Обозначение (номер) характерной точки	Координаты характерных точек во Всемирной геодезической системе координат (WGS-84)		Координаты характерных точек в местной системе координат (№ 166)	
	северной широты	восточной долготы	X	Y
1	53°22'59.2"	91° 1'8.7"	376832,09	175369,77
2	53°22'56.8"	91° 1'8.7"	376757,90	175370,83
3	53°22'56.8"	91° 1'4.9"	376756,89	175300,59
4	53°22'59.2"	91° 1'4.9"	376831,09	175299,54

Приложение 8

УТВЕРЖДЕНЫ
приказом Государственной
инспекции по охране объектов
культурного наследия
Республики Хакасия
от « 21» ноября 2018 г. № 107

ГРАНИЦЫ
территории выявленного объекта археологического наследия «Курганный могильник Аршаново 26»

1. Графическое изображение границ территории выявленного объекта археологического наследия «Курганный могильник Аршаново 26»

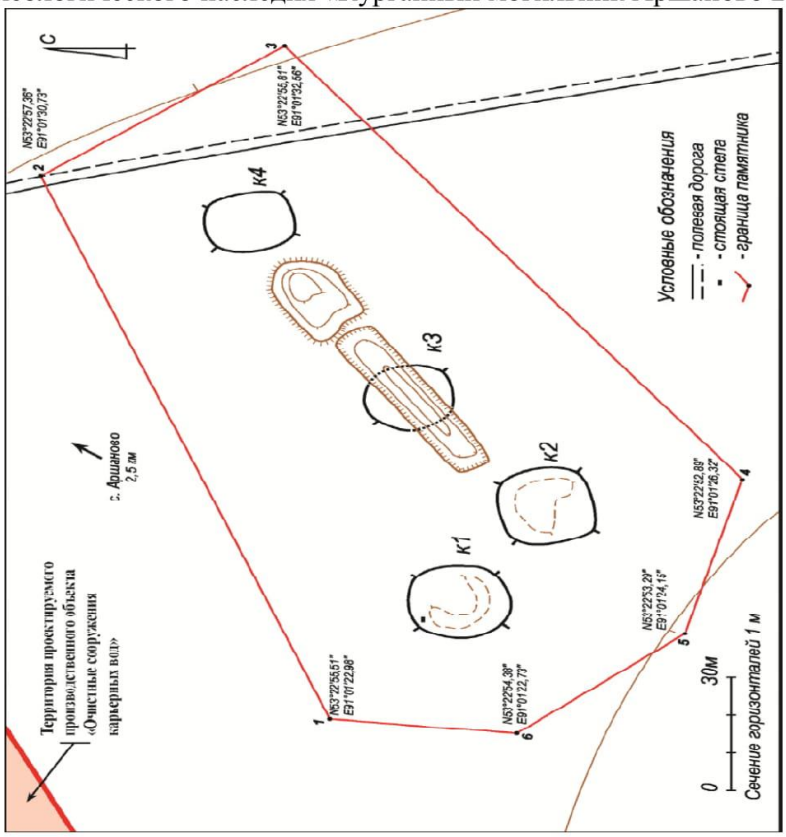

2. Текстовое описание границ территории выявленного объекта археологического наследия «Курганный могильник Аршаново 26»

Выявленный объект археологического наследия «Курганный могильник Аршаново 26» расположен в Алтайском районе, в 2,5 км к юго-западу от окраины с. Аршаново, в 1,5 км к юго-востоку от берега р. Абакан.

Общая протяженность границы территории – 482,9 метров, площадь территории – 13812,17 м^2.

3. Координаты характерных (поворотных) точек границ территории выявленного объекта археологического наследия «Курганный могильник Аршаново 26»

Обозначение (номер) характерной точки	Координаты характерных точек во Всемирной геодезической системе координат (WGS-84)		Координаты характерных точек в местной системе координат (№ 166)	
	северной широты	восточной долготы	X	Y
1	53°22'55.51"	91° 1'22.98"	376721,79	175635,34
2	53°22'57.36"	91° 1'30.73"	376781,04	175777,76
3	53°22'55.81"	91° 1'32.56"	376733,61	175812,28
4	53°22'52.89"	91° 1'26.32"	376641,69	175698,24
5	53°22'53.29"	91° 1'24.15"	376653,48	175657,95
6	53°22'54.38"	91° 1'22.73"	376686,80	175631,22

ПРИЛОЖЕНИЕ Д

РОССИЙСКАЯ ФЕДЕРАЦИЯ
ГОСУДАРСТВЕННАЯ ИНСПЕКЦИЯ
ПО ОХРАНЕ ОБЪЕКТОВ КУЛЬТУРНОГО
НАСЛЕДИЯ РЕСПУБЛИКИ ХАКАСИЯ
(ГОСОХРАНИНСПЕКЦИЯ)

РОССИЯ ФЕДЕРАЦИЯЗЫ
ХАКАС РЕСПУБЛИКАНЫҢ КУЛЬТУРАДАҒЫ
ПУРУНҒЫ ЧОННАРНЫҢ ХАЛҒАН НИМЕ-
НООЛАРЫН ХАЙРАЛЛАҸАҢ
ХАЗНА ИНСПЕКЦИЯЗЫ

РУКОВОДИТЕЛЬ

ул. Пушкина, 28А, стр. 1, г. Абакан, 655019, а/я 705
телефон (3902) 24-80-22
e-mail: ookn@r-19.ru

10.03.2020 № 450-585ДК

на № 79/20 от 02.03.2020

Генеральному директору
ООО «Бейский промышленно-транспортный комплекс»

Челтыгмашеву Е.П.

ул. Советская, 8,
рп. Аскиз, 655735

О предоставлении информации

Уважаемый Евгений Павлович!

Государственная инспекция по охране объектов культурного наследия Республики Хакасия сообщает, что в границах расположения части проектируемых сооружений по объекту «Развитие железнодорожной инфраструктуры Бейского угольного месторождения. Строительство пути необщего пользования», согласно приложенному к письму каталогу угловых точек, расположены выявленные объекты археологического наследия: «Одиночный курган Аршаново 62», «Поселение Аршаново 60», «Курганный могильник Аршаново 31» (приложение 1).

В непосредственной близости от указанного в запросе участка находится объект археологического наследия федерального значения «Курганный могильник Аршаново 29», «Курганный могильник Аршаново 64», «Одиночный курган Аршаново 61» (приложение 1), «Могильник из 36 курганов» (приложение 2).

Дополнительно сообщаем, что в непосредственной близости от указанного в запросе участка может располагаться выявленный объект археологического наследия «Могильник Доможаков – 5». Границы территории объекта не утверждены, имеется текстовое описание местоположения объекта: аал Доможаков, в 2 км на северо-запад. На степном участке с правой стороны автодороги, ведущей от аала Доможакова на автотрассу Абакан – Аскиз.

В соответствии с п. 2 ст. 36 Федерального закона от 25.06.2002 № 73-ФЗ «Об объектах культурного наследия (памятниках истории и культуры) народов Российской Федерации» (далее – Федеральный закон № 73-ФЗ) изыскательские, проектные, земляные, строительные, мелиоративные, хозяйственные и иные работы в границах территории объекта культурного наследия, включенного в реестр, проводятся при условии соблюдения установленных статьей 5.1 настоящего Федерального закона требований к осуществлению деятельности в границах территории объекта культурного наследия, особого режима использования

земельного участка, в границах которого располагается объект археологического наследия, и при условии реализации согласованных соответствующим органом охраны объектов культурного наследия, определенным пунктом 2 статьи 45 настоящего Федерального закона, обязательных разделов об обеспечении сохранности указанных объектов культурного наследия в проектах проведения таких работ или проектов обеспечения сохранности указанных объектов культурного наследия либо плана проведения спасательных археологических полевых работ, включающих оценку воздействия проводимых работ на указанные объекты культурного наследия.

В соответствии с п. 3 ст. 36 Федерального закона № 73-ФЗ строительные и иные работы на земельном участке, непосредственно связанном с земельным участком в границах территории объекта культурного наследия, проводятся при наличии в проектной документации разделов об обеспечении сохранности указанного объекта культурного наследия или о проведении спасательных археологических полевых работ или проекта обеспечения сохранности указанного объекта культурного наследия либо плана проведения спасательных археологических полевых работ, включающих оценку воздействия проводимых работ на указанный объект культурного наследия, согласованных с региональным органом охраны объектов культурного наследия.

Кроме того у Госохранинспекции **не имеется данных об отсутствии на территории, выходящей за пределы обследованного участка территории** (Акт №1-05-2019/19 Государственной историко-культурной экспертизы документации, содержащей результаты исследований, в соответствии с которыми определяется наличие или отсутствие объектов культурного наследия, включенных в реестр, выявленных объектов культурного наследия либо объектов, обладающих признаками объектов культурного наследия на земельных участках, подлежащих воздействию земляных, строительных, мелиоративных и (или) хозяйственных работ на территории проектируемых производственных объектов (промплощадка, горные работы, склады ПГС, ПРС, автодороги) ООО «УК «Разрез Майрыхский» для отработки 1 этапа лицензионного участка «Бейский-Западный», расположенного в пределах Алтайского и Бейсого районов Республики Хакасия, общей площадью 1242 га размещен по адресу https://r-19.ru/upload/iblock/7ce/АКТ_1_05_2019_19_1-GIKE-Arshanovskiy_2.pdf) границ расположения части проектируемых сооружений по объекту «Развитие железнодорожной инфраструктуры Бейского угольного месторождения. Строительство пути необщего пользования» объектов обладающих признаками объекта культурного наследия.

В соответствии с п. 3 ст. 36 Федерального закона № 73-ФЗ строительные и иные работы на земельном участке, непосредственно связанном с земельным участком в границах территории объекта культурного наследия, проводятся при наличии в проектной документации разделов об обеспечении сохранности указанного объекта культурного наследия или о проведении спасательных археологических полевых работ или проекта обеспечения сохранности указанного объекта культурного наследия либо плана проведения спасательных археологических полевых работ, включающих оценку воздействия проводимых работ на указанный объект культурного наследия, согласованных с региональным органом охраны объектов культурного наследия.

Таким образом, при хозяйственном освоении вышеуказанного участка (проектировании и проведении земляных, строительных, хозяйственных работ и иных работ), необходимо учитывать следующее:

В соответствии с п. 1 ст. 36 Федерального закона № 73-ФЗ проектирование и проведение земляных, строительных, хозяйственных работ и иных работ осуществляются при отсутствии на данной территории объектов культурного наследия, включенных в реестр, выявленных объектов культурного наследия или объектов, обладающих признаками объекта культурного наследия, либо при условии соблюдения техническим заказчиком (застройщиком) объекта капитального строительства, заказчиками других видов работ, лицом, проводящим указанные работы, требований настоящей статьи.

В соответствии со ст. 28 Федерального закона № 73-ФЗ в случае, если орган охраны объектов культурного наследия не имеет данных об отсутствии на земельных участках, подлежащих воздействию в ходе земляных, строительных, хозяйственных и иных работ, объектов обладающих признаками объекта культурного наследия в соответствии со статьей 3 Федерального закона 73-ФЗ, в отношении земельного участка, подлежащего освоению, проводится государственная историко-культурная экспертиза в целях определения наличия или отсутствия объектов, обладающих признаками объекта культурного наследия.

Согласно п. 2 ст. 31 Федерального закона 73-ФЗ Заказчик работ, подлежащих историко-культурной экспертизе, оплачивает ее проведение.

На основании изложенного, руководствуясь статьями 28, 30–32, 36 Федерального закона 73-ФЗ, при хозяйственном освоении указанных участков, заказчику работ необходимо:

обеспечить проведение и финансирование государственной историко-культурной экспертизы земельного участка, выходящего за пределы обследованного участка территории обобщенных границ территории участка выполнения инженерно-экологических изыскания по объекту «Развитие железнодорожной инфраструктуры Бейского угольного месторождения. Строительство железнодорожного пути необщего пользования», расположенному на территории Бейского, Усть-Абаканского и Алтайского районов Республики Хакасия.

представить в Госохранинспекцию заключение государственной историко-культурной экспертизы.

разработать в составе проектной документации раздел об обеспечении сохранности объекта археологического наследия (для известных выявленных объектов археологического наследия; объектов археологического наследия федерального значения, а также в случае выявления объектов археологического наследия) или проектов обеспечения сохранности указанных объектов культурного наследия либо плана проведения спасательных археологических полевых работ, включающих оценку воздействия проводимых работ на указанные объекты культурного наследия (далее – документация по обеспечению сохранности);

получить по документации, обосновывающей меры по обеспечению сохранности выявленных объектов культурного наследия, заключение государственной историко-культурной экспертизы и представить его совместно с указанной документацией в Госохранинспекцию на согласование;

обеспечить реализацию согласованной Госохранинспекцией документации обосновывающей меры по обеспечению сохранности выявленных объектов культурного наследия.

Перечень экспертов, уполномоченных на проведение государственной историко-культурной экспертизы, размещён на Официальном сайте Министерства культуры Российской Федерации по адресу: https://www.mkrf.ru/about/departments/departament_gosudarstvennoy_okhrany_kulturnogo_naslediya/activities/409746.

Так же разъясняем, что за нарушение требований законодательства об объектах культурного наследия (памятников истории и культуры) народов Российской Федерации предусмотрена как **административная**, так и **уголовная** ответственность.

Дополнительную информацию можно получить в рабочие дни по телефону или направив запрос на электронную почту: ookn@r-19.ru. Контактные лица: Таскараков Сергей Олегович, телефон: (3902) 24-80-23; Кардаш Иван Александрович, телефон: (3902) 24-80-25. Раздел Госохраниспекции на Официальном портале исполнительных органов государственной власти Республики: https://r-19.ru/authorities/protection-of-cultural-heritage.

Приложение: 1) Выписка из приказа Госохранинспекции 29.05.2019 № 83 на 10 л., в 1 экз;

2) Выписка из приказа Госохранинспекции 29.05.2019 № 82 на 2 л., в 1 экз;

Д. Левченко

Ивандаев Евгений Алексеевич
(3902) 248-950

Приложение 1 к письму
Государственной инспекции по
охране объектов культурного
наследия Республики Хакасия
От 10.03.2020 г. №430-585ДЛ

Приложение 3

УТВЕРЖДЕНЫ
приказом Государственной
инспекции по охране объектов
культурного наследия
Республики Хакасия
от 29.05.2019 №83

ГРАНИЦЫ
территории выявленного объекта археологического наследия «Курганный могильник Аршаново 29»

1. Графическое изображение границ территории выявленного объекта археологического наследия «Курганный могильник Аршаново 29»

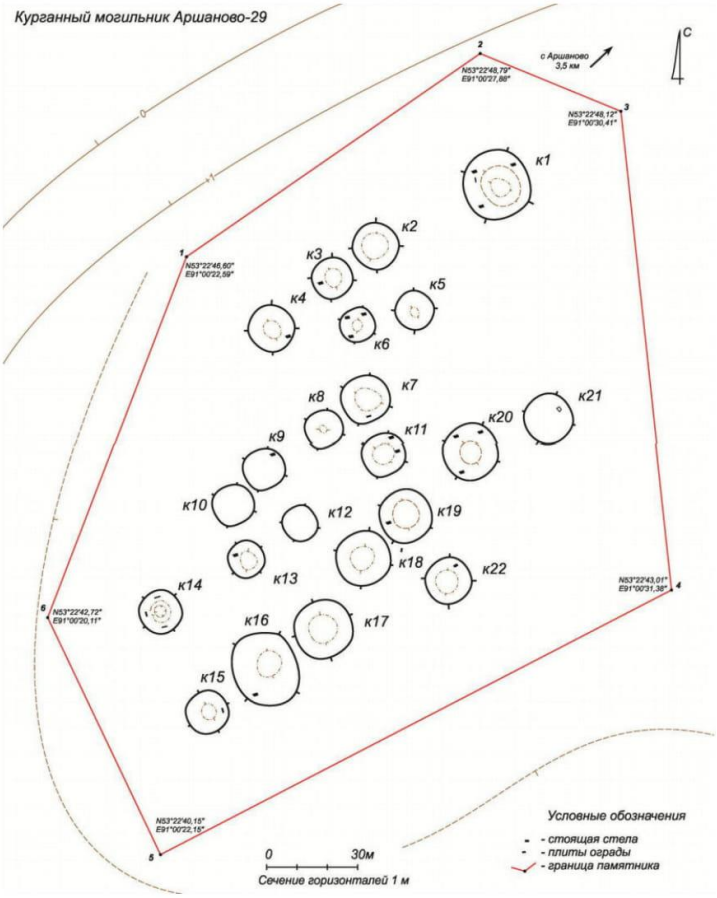

2. Текстовое описание границ территории выявленного объекта археологического наследия «Курганный могильник Аршаново 29»

Курганный могильник Аршаново 29 расположен в 3,5 км к юго-западу от окраины с. Аршаново, в 0,31 км к востоку - юго-востоку от берега реки Абакан, в Бейском районе Республики Хакасия (Рис.9,10,14,16). Памятник размещен на северо-западном краю дугообразного степного возвышения, к югу от автотрассы с. Аршаново – аал Шалгинов.

Площадь территории памятника 35172,85 кв.м.

3. Координаты характерных (поворотных) точек границ территории выявленного объекта археологического наследия «Курганный могильник Аршаново 29»

Обозначение (номер) характерной точки	Координаты характерных точек во Всемирной геодезической системе координат (WGS-84)		Координаты характерных точек в местной системе координат (№ 166)	
	северной широты	восточной долготы	X	Y
1	53°22'46.60"	91° 0'22.59"	376430.49	174523.73
2	53°22'48.79"	91° 0'27.88"	376499.57	174620.56
3	53°22'48.12"	91° 0'30.41"	376479.52	174667.62
4	53°22'43.01"	91° 0'31.38"	376321.81	174687.78
5	53°22'40.15"	91° 0'22.15"	376230.99	174518.41
6	53°22'42.72"	91° 0'20.11"	376309.90	174479.58

Приложение 5

УТВЕРЖДЕНЫ
приказом Государственной
инспекции по охране объектов
культурного наследия
Республики Хакасия
от 29.05.2019 №83

ГРАНИЦЫ
территории выявленного объекта археологического наследия «Курганный могильник Аршаново 31»

1. Графическое изображение границ территории выявленного объекта археологического наследия «Курганный могильник Аршаново 31»

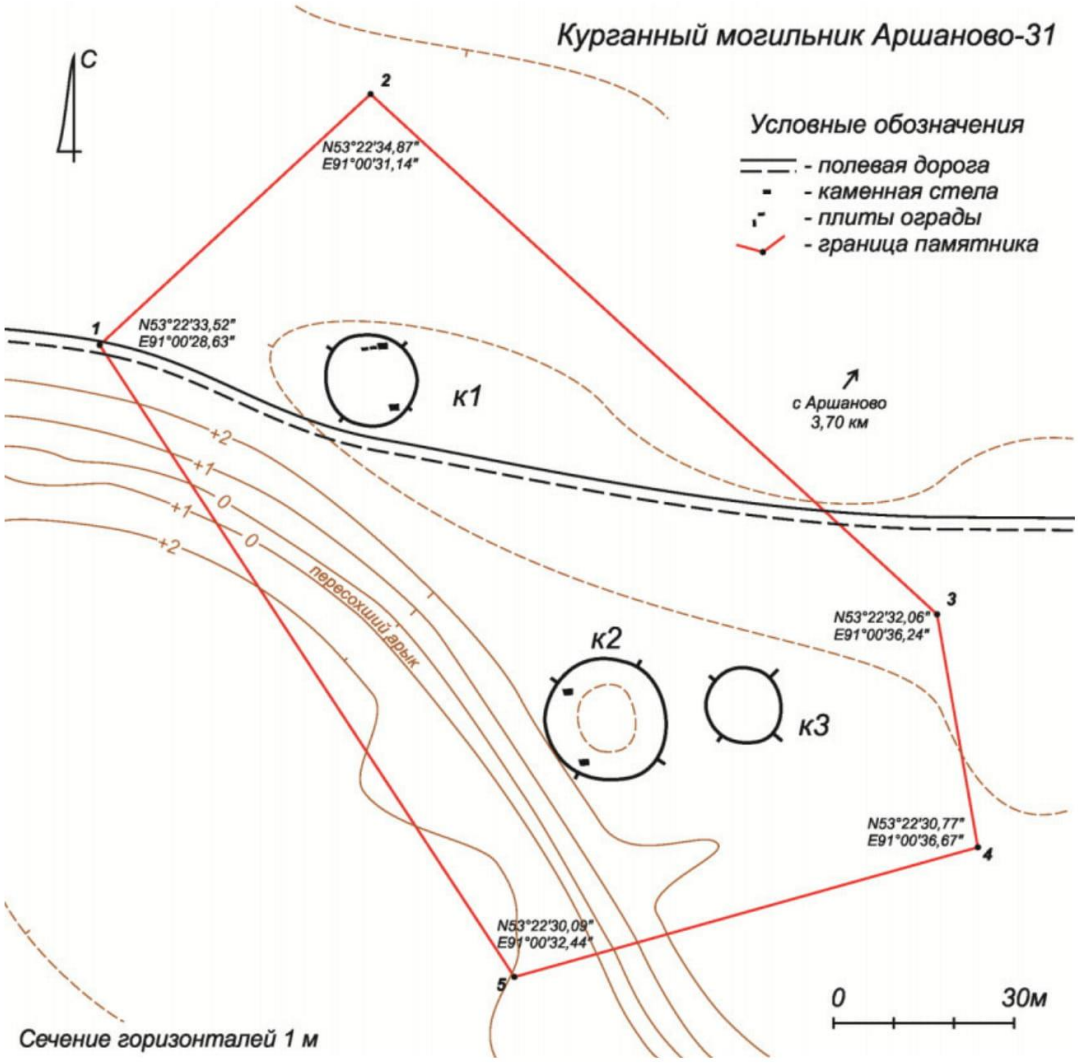

2. Текстовое описание границ территории выявленного объекта археологического наследия «Курганный могильник Аршаново 31»

Курганный могильник Аршаново 31 расположен в 3,7 км к юго-западу от окраины с. Аршаново, в 0,58 км к юго-востоку от берега реки Абакан, в Бейском районе Республики Хакасия. Памятник размещен на западном краю удлиненного степного возвышения, на высоком берегу древней старицы.

Общий периметр границы территории – 439,57 м.

Площадь территории – 11496,44 кв.м.

3. Координаты характерных (поворотных) точек границ территории выявленного объекта археологического наследия «Курганный могильник Аршаново 31»

Обозначение (номер) характерной точки	Координаты характерных точек во Всемирной геодезической системе координат (WGS-84)		Координаты характерных точек в местной системе координат (№ 166)	
	северной широты	восточной долготы	X	Y
1	53°22'33.52"	91° 0'28.63"	376027.72	174641.09
2	53°22'34.87"	91° 0'31.14"	376070.11	174686.90
3	53°22'32.06"	91° 0'36.24"	375984.58	174782.40
4	53°22'30.77"	91° 0'36.67"	375944.81	174790.92
5	53°22'30.09"	91° 0'32.44"	375922.68	174713.02

Приложение 36

УТВЕРЖДЕНЫ
приказом Государственной
инспекции по охране объектов
культурного наследия
Республики Хакасия
от 29.05.2019 №83

ГРАНИЦЫ
территории выявленного объекта археологического наследия «Поселение Аршаново 60»

1. Графическое изображение границ территории выявленного объекта археологического наследия «Поселение Аршаново 60»

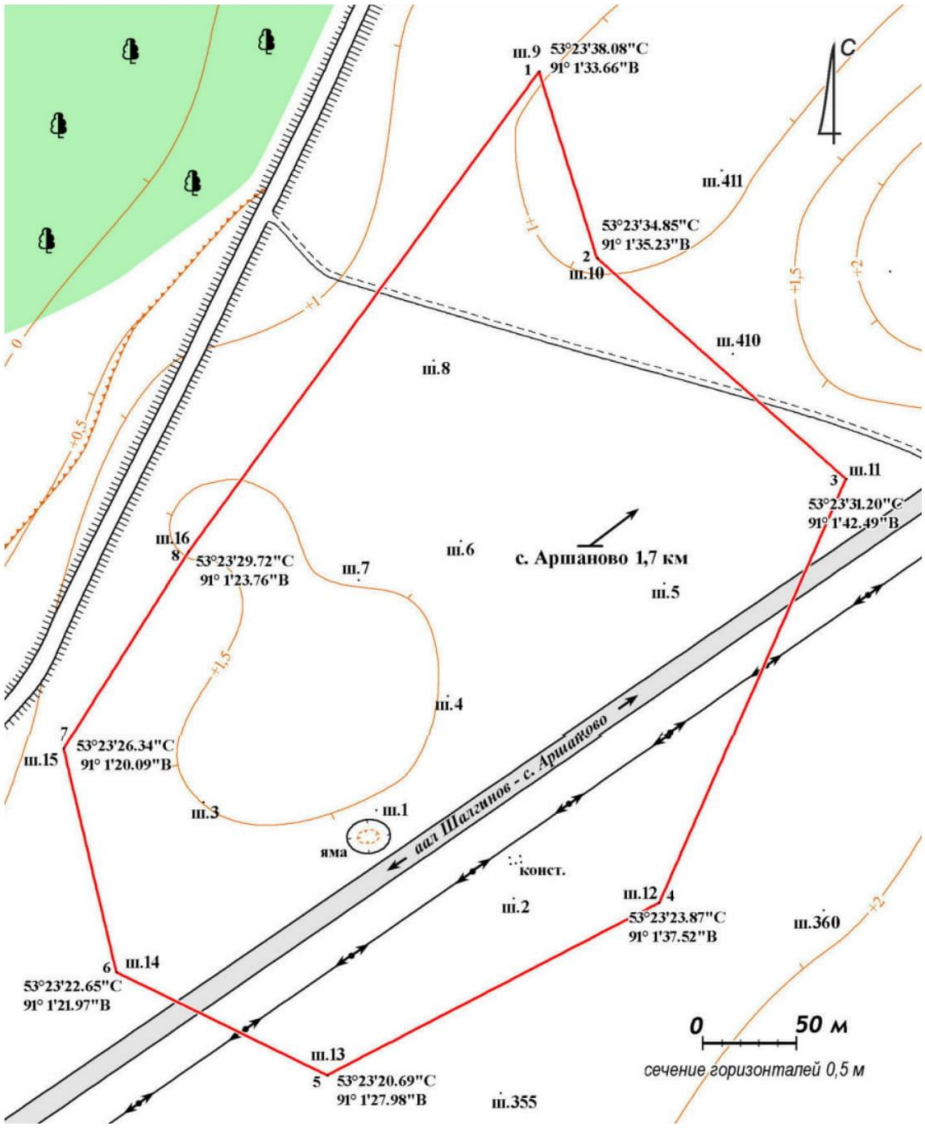

2. 2. Текстовое описание границ территории выявленного объекта археологического наследия «Поселение Аршаново 60»

Поселение Аршаново 60 расположен в 1,7 км к юго-западу от окраины с. Аршаново, в 0,9 км к юго-востоку от его берега реки Абакан, в Алтайском районе Республики Хакасия. Памятник размещен в северной части по центру обширного степного возвышения, являющегося надпойменной террасой реки Абакан, по обе стороны автотрассы Аршаново – Шалгиново.

Общий периметр границы территории – 1412,73 м.

Площадь территории – 119876,56 кв.м.

3. Координаты характерных (поворотных) точек границ территории выявленного объекта археологического наследия «Поселение Аршаново 60»

Обозначение (номер) характерной точки	Координаты характерных точек во Всемирной геодезической системе координат (WGS-84)		Координаты характерных точек в местной системе координат (№ 166)	
	северной широты	восточной долготы	X	Y
1	53°23'38.08"	91° 1'33.66"	378040.60	175814.54
2	53°23'34.85"	91° 1'35.23"	377941.17	175844.99
3	53°23'31.20"	91° 1'42.49"	377830.27	175980.77
4	53°23'23.87"	91° 1'37.52"	377602.35	175892.19
5	53°23'20.69"	91° 1'27.98"	377501.51	175717.30
6	53°23'22.65"	91° 1'21.97"	377560.51	175605.37
7	53°23'26.34"	91° 1'20.09"	377674.08	175568.99
8	53°23'29.72"	91° 1'23.76"	377779.54	175635.31

Приложение 37

УТВЕРЖДЕНЫ
приказом Государственной
инспекции по охране объектов
культурного наследия
Республики Хакасия
от 29.05.2019 №83

ГРАНИЦЫ
территории выявленного объекта археологического наследия «Одиночный курган Аршаново 61»

1. Графическое изображение границ территории выявленного объекта археологического наследия «Одиночный курган Аршаново 61»

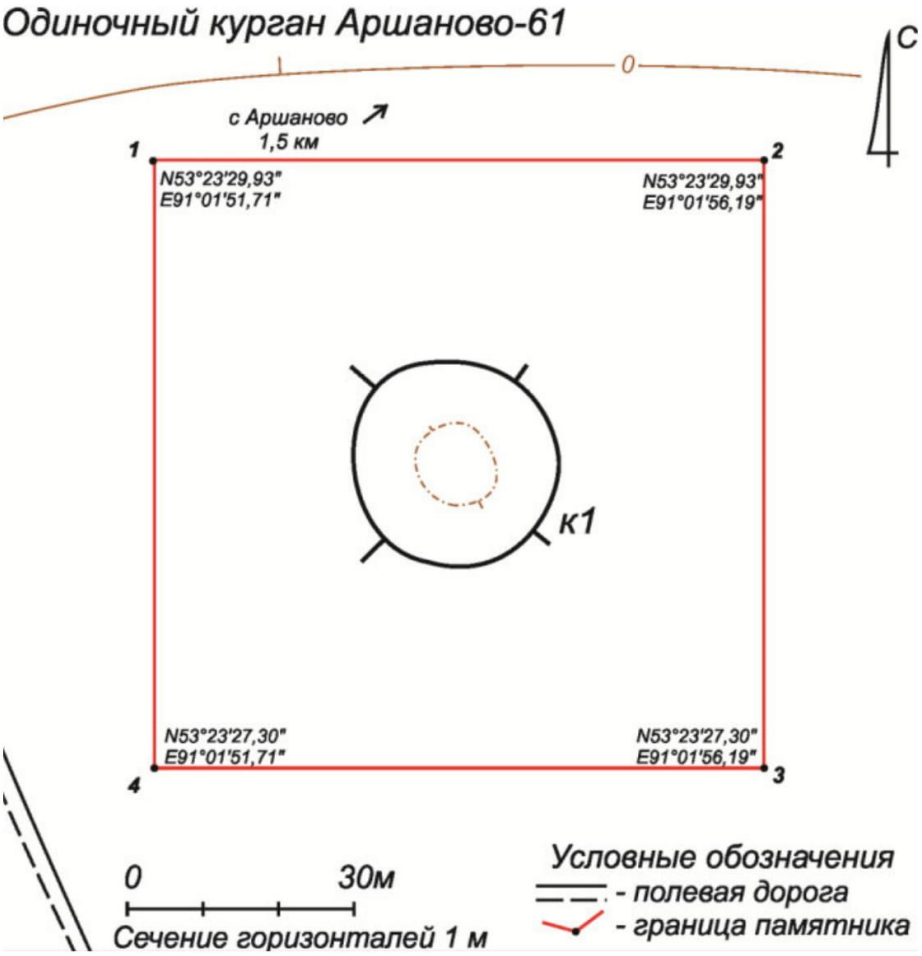

2. 2. Текстовое описание границ территории выявленного объекта археологического наследия «Одиночный курган Аршаново 61»

Одиночный курган Аршаново 61 расположен в 1,5 км к юго-западу от окраины с. Аршаново, в 1 км к юго-востоку от берега реки Абакан, в Алтайском районе Республики Хакасия. Памятник размещен в западной части обширного степного возвышения.

Общий периметр границы территории – 321,61 м.

Площадь территории – 6450,55 кв.м.

3. Координаты характерных (поворотных) точек границ территории выявленного объекта археологического наследия «Одиночный курган Аршаново 61»

Обозначение (номер) характерной точки	Координаты характерных точек во Всемирной геодезической системе координат (WGS-84)		Координаты характерных точек в местной системе координат (№ 166)	
	северной широты	восточной долготы	X	Y
1	53°23'29.93"	91° 1'51.71"	377793.46	176151.71
2	53°23'29.93"	91° 1'56.19"	377794.66	176234.50
3	53°23'27.30"	91° 1'56.19"	377713.36	176235.67
4	53°23'27.30"	91° 1'51.71"	377712.16	176152.88

Приложение 38

УТВЕРЖДЕНЫ
приказом Государственной
инспекции по охране объектов
культурного наследия
Республики Хакасия
от 29.05.2019 №83

ГРАНИЦЫ
территории выявленного объекта археологического наследия «Одиночный курган Аршаново 62»

1. Графическое изображение границ территории выявленного объекта археологического наследия «Одиночный курган Аршаново 62»

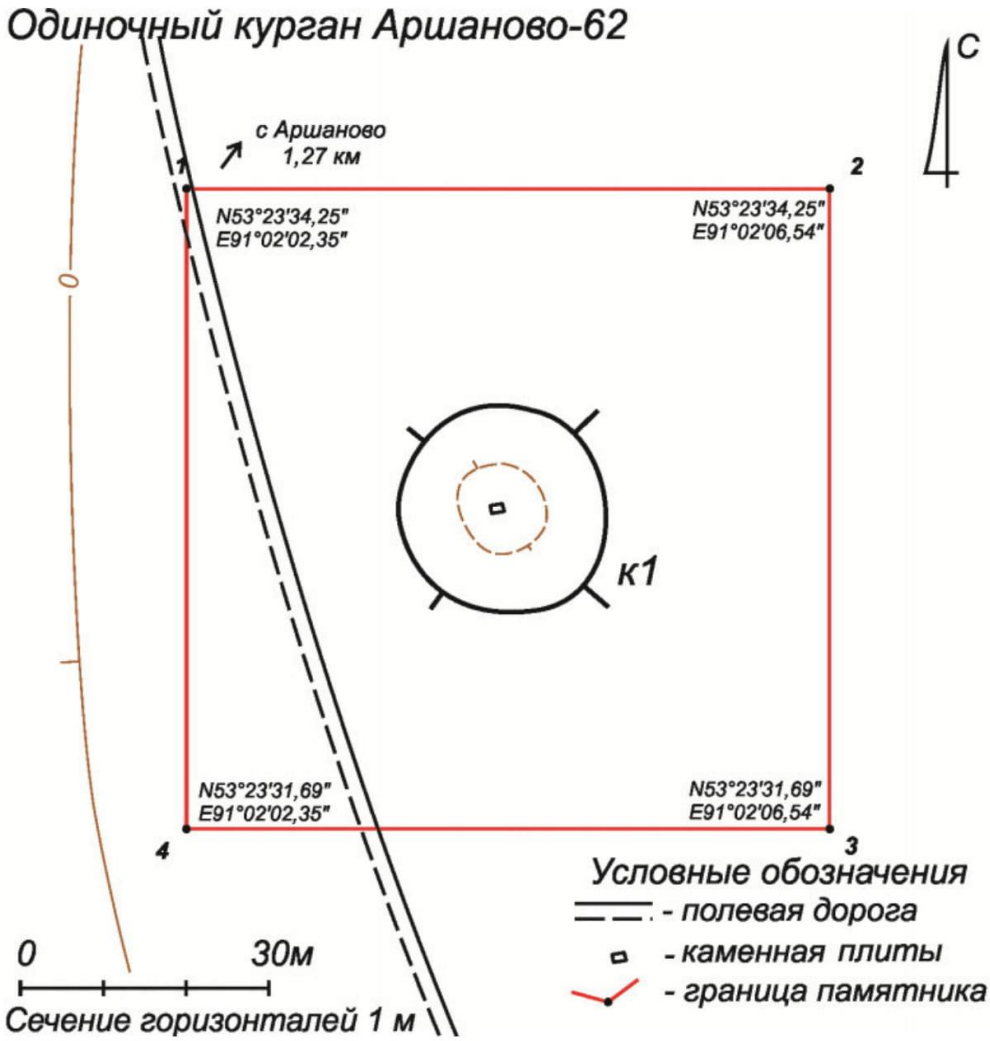

2. 2. Текстовое описание границ территории выявленного объекта археологического наследия «Одиночный курган Аршаново 62»

Одиночный курган Аршаново 62 расположен в 1,27 км к юго-западу от окраины с. Аршаново, в 1 км к юго-востоку от берега реки Абакан, в Алтайском районе Республики Хакасия. Памятник размещен в западной части обширного степного возвышения.

Общий периметр границы территории – 315,03 м.

Площадь территории – 6201,72 кв.м.

3. Координаты характерных (поворотных) точек границ территории выявленного объекта археологического наследия «Одиночный курган Аршаново 62»

Обозначение (номер) характерной точки	Координаты характерных точек во Всемирной геодезической системе координат (WGS-84)		Координаты характерных точек в местной системе координат (№ 166)	
	северной широты	восточной долготы	X	Y
1	53°23'34.25"	91° 2'2.35"	377929.85	176346.39
2	53°23'34.25"	91° 2'6.54"	377930.98	176423.82
3	53°23'31.69"	91° 2'6.64"	377851.86	176426.81
4	53°23'31.69"	91° 2'2.35"	377850.72	176347.54

Приложение 40

УТВЕРЖДЕНЫ
приказом Государственной
инспекции по охране объектов
культурного наследия
Республики Хакасия
от 29.05.2019 №83

ГРАНИЦЫ
территории выявленного объекта археологического наследия «Курганный могильник Аршаново 64»

1. Графическое изображение границ территории выявленного объекта археологического наследия «Курганный могильник Аршаново 64»

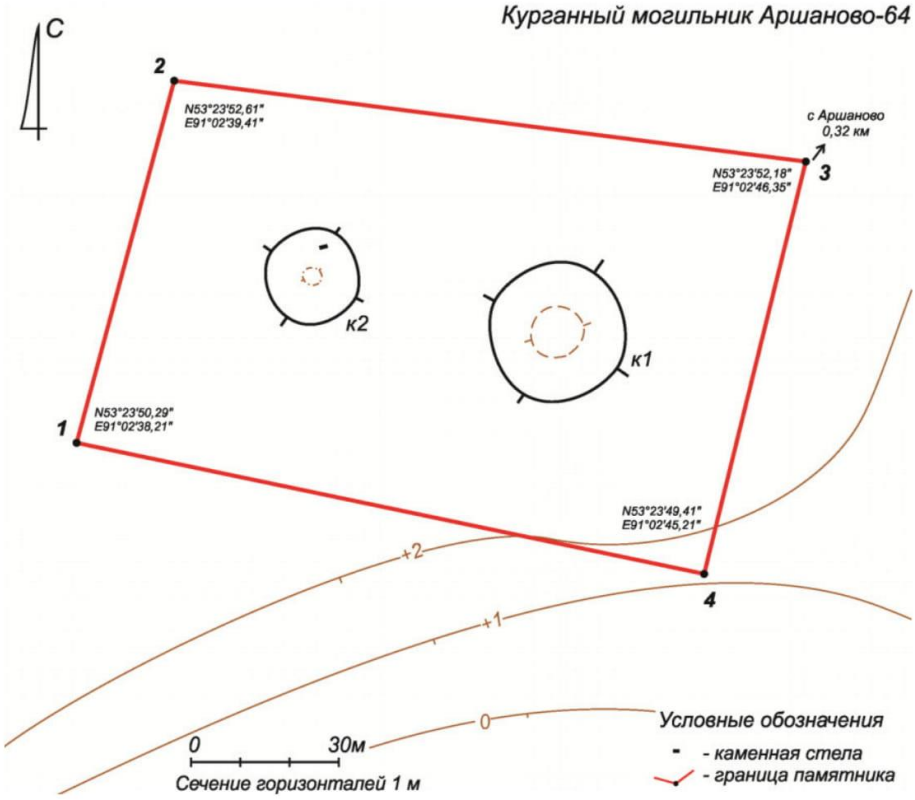

2. Текстовое описание границ территории выявленного объекта археологического наследия «Курганный могильник Аршаново 64»

Курганный могильник Аршаново 64 расположен в 0,32 км к юго-западу от окраины с. Аршаново, в 1,1 км к юго-востоку от берега реки Абакан, в Алтайском районе Республики Хакасия. Памятник размещен на южном краю удлиненного степного возвышения, на высоком берегу древней старицы.

Общий периметр границы территории – 424,37 м.

Площадь территории – 10571,69 кв.м.

3. Координаты характерных (поворотных) точек границ территории выявленного объекта археологического наследия «Курганный могильник Аршаново 64»

Обозначение (номер) характерной точки	Координаты характерных точек во Всемирной геодезической системе координат (WGS-84)		Координаты характерных точек в местной системе координат (№ 166)	
	северной широты	восточной долготы	X	Y
1	53°23'50.29"	91° 2'38.21"	378435.35	177001.78
2	53°23'52.61"	91° 2'39.41"	378507.39	177022.90
3	53°23'52.18"	91° 2'46.35"	378495.97	177151.32
4	53°23'49.41"	91° 2'45.21"	378410.04	177131.52

Приложение 2 к письму
Государственной инспекции по
охране объектов культурного
наследия Республики Хакасия
От 10.03.2020 г. №430-585ДЛ

Приложение 1
к приказу Государственной
инспекции по охране объектов
культурного наследия
Республики Хакасия
от 29.05.2019 № 82

ГРАНИЦЫ
территории объекта археологического наследия федерального значения
«Могильник из 36 курганов»

1. Графическое изображение границ территории объекта археологического наследия федерального значения «Могильник из 36 курганов»

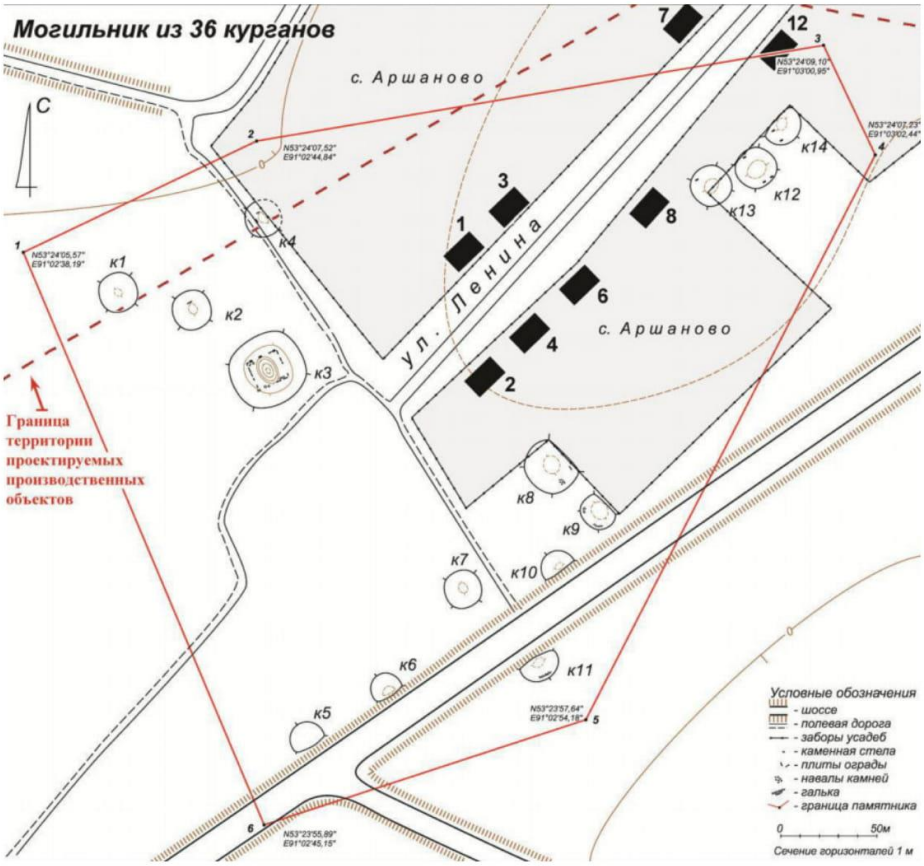

Могильник расположен по нормативно-правовому акту на южной окраине с. Аршаново, по уточненным сведениям расположен в южной части села Аршановона территории домов и приусадебных участков по адресу ул. Ленина дома №1-3,6,8, а также на юго-западной окраине села в радиусе до 165 метров, в 0,75 км к юго-востоку от берега реки Абакан, в Алтайском районе Республики Хакасия. Памятник размещен на небольшом степном возвышении.

Общий периметр границы территории – 1337,14м.

Площадь территории – 110582,78кв.м.

2. Координаты характерных (поворотных) точек границ территории объекта археологического наследия федерального значения «Могильник из 36 курганов»

Обозначение (номер) характерной точки	Координаты характерных точек во Всемирной геодезической системе координат (WGS-84)		Координаты характерных точек в местной системе координат (№ 166)	
	северной широты	восточной долготы	X	Y
1	53°24'5.57"	91° 2'38.19"	378907.69	176994.50
2	53°24'7.52"	91° 2'44.84"	378969.77	177116.48
3	53°24'9.10"	91° 3'0.95"	379022.99	177413.38
4	53°24'7.23"	91° 3'2.44"	378965.58	177441.76
5	53°23'57.64"	91° 2'54.18"	378666.88	177293.52
6	53°23'55.89"	91° 2'45.15"	378610.34	177127.47

ПРИЛОЖЕНИЕ Е

РОССИЙСКАЯ ФЕДЕРАЦИЯ
ГОСУДАРСТВЕННАЯ ИНСПЕКЦИЯ
ПО ОХРАНЕ ОБЪЕКТОВ КУЛЬТУРНОГО
НАСЛЕДИЯ РЕСПУБЛИКИ ХАКАСИЯ
(ГОСОХРАНИНСПЕКЦИЯ)

РОССИЯ ФЕДЕРАЦИЯЗЫ
ХАКАС РЕСПУБЛИКАНЫҢ КУЛЬТУРАДАҒЫ
ПУРУНҒЫ ЧОННАРНЫҢ ХАЛҒАН НИМЕ-
НООЛАРЫН ХАЙРАЛЛАҶАҢ
ХАЗНА ИНСПЕКЦИЯЗЫ

РУКОВОДИТЕЛЬ

ул. Пушкина, 28А, стр. 1, г. Абакан, 655019, а/я 705
телефон (3902) 24-80-22
e-mail: ookn@r-19.ru

30.03.2020 № 430-770 ДЛ

на № 124/20 от 27.03.2020

Генеральному директору
ООО «Бейский промышленно-транспортный комплекс»

Челтыгмашеву Е.П.

ул. Советская, 8,
рп. Аскиз, 655735

О предоставлении информации

Уважаемый Евгений Павлович!

Государственная инспекция по охране объектов культурного наследия Республики Хакасия сообщает, что в границах расположения части проектируемых сооружений по объекту «Развитие железнодорожной инфраструктуры Бейского угольного месторождения. Строительство пути необщего пользования», согласно приложенному к письму каталогу угловых точек, объекты культурного наследия, включенные в Единый государственный реестр объектов культурного наследия (памятников истории и культуры) народов Российской Федерации, выявленные объекты культурного наследия, объекты обладающие признаки объекта культурного наследия, в соответствии с Актом №1-05-2019/19 Государственной историко-культурной экспертизы документации, содержащей результаты исследований, в соответствии с которыми определяется наличие или отсутствие объектов культурного наследия, включенных в реестр, выявленных объектов культурного наследия либо объектов, обладающих признаками объектов культурного наследия на земельных участках, подлежащих воздействию земляных, строительных, мелиоративных и (или) хозяйственных работ на территории проектируемых производственных объектов (промплощадка, горные работы, склады ПГС, ПРС, автодороги) ООО «УК «Разрез Майрыхский» для отработки 1 этапа лицензионного участка «Бейский-Западный»; Актом № 3-10-2018 ГИКЭ Государственной историко-культурной экспертизы документации о выполненных археологических полевых работах, содержащей результаты исследований, в соответствии с которыми определяется наличие или отсутствие объектов культурного наследия, включенных в реестр, выявленных объектов культурного

наследия либо объектов, обладающих признаками объектов культурного наследия на земельных участках, подлежащих воздействию земляных, строительных, мелиоративных и (или) хозяйственных работ на территории проектируемого производственного объекта «Очистные сооружения карьерных вод» ООО «УК «Разрез Майрыхский» для отработки 1 этапа лицензионного участка «Бейский-Западный», расположенного в пределах Алтайского и Бейского районов Республики Хакасия, общей площадью 29,5 га», расположенного в пределах Алтайского и Бейского районов Республики Хакасия, общей площадью 1242 га, отсутствуют.

В непосредственной близости от указанного в запросе участка находятся выявленные объекты археологического наследия «Могильник Аршаново 23», «Курганный могильник Аршаново 24», «Одиночный курган Аршаново 25» (приложение).

В соответствии с п. 3 ст. 36 Федерального закона № 73-ФЗ строительные и иные работы на земельном участке, непосредственно связанном с земельным участком в границах территории объекта культурного наследия, проводятся при наличии в проектной документации разделов об обеспечении сохранности указанного объекта культурного наследия или о проведении спасательных археологических полевых работ или проекта обеспечения сохранности указанного объекта культурного наследия либо плана проведения спасательных археологических полевых работ, включающих оценку воздействия проводимых работ на указанный объект культурного наследия, согласованных с региональным органом охраны объектов культурного наследия.

Таким образом, при хозяйственном освоении вышеуказанного участка (проектировании и проведении земляных, строительных, хозяйственных работ и иных работ), необходимо:

разработать в составе проектной документации раздел об обеспечении сохранности объекта археологического наследия (для известных выявленных объектов археологического наследия; объектов археологического наследия федерального значения, а также в случае выявления объектов археологического наследия) или проектов обеспечения сохранности указанных объектов культурного наследия либо плана проведения спасательных археологических полевых работ, включающих оценку воздействия проводимых работ на указанные объекты культурного наследия (далее – документация по обеспечению сохранности);

получить по документации, обосновывающей меры по обеспечению сохранности выявленных объектов культурного наследия, заключение государственной историко-культурной экспертизы и представить его совместно с указанной документацией в Госохранинспекцию на согласование;

обеспечить реализацию согласованной Госохранинспекцией документации обосновывающей меры по обеспечению сохранности выявленных объектов культурного наследия.

Перечень экспертов, уполномоченных на проведение государственной историко-культурной экспертизы, размещён на Официальном сайте Министерства культуры Российской Федерации по адресу:

https://www.mkrf.ru/about/departments/departament_gosudarstvennoy_okhrany_kulturnogo_naslediya/activities/409746.

Так же разъясняем, что за нарушение требований законодательства об объектах культурного наследия (памятников истории и культуры) народов Российской Федерации предусмотрена как **административная**, так и **уголовная** ответственность.

Дополнительную информацию можно получить в рабочие дни по телефону или направив запрос на электронную почту: ookn@r-19.ru. Контактные лица: Таскараков Сергей Олегович, телефон: (3902) 24-80-23; Кардаш Иван Александрович, телефон: (3902) 24-80-25. Раздел Госохраниспекции на Официальном портале исполнительных органов государственной власти Республики: https://r-19.ru/authorities/protection-of-cultural-heritage.

Приложение: Выписка из приказа Госохранинспекции от 21.11.2018 № 107 на 6 л., в 1 экз.

Д. Левченко

Ивандаев Евгений Алексеевич

Приложение к письму
Государственной инспекции по
охране объектов культурного
наследия Республики Хакасия
От « 30 » 03 2020 г.
№ 430-770 ОД

Приложение 2

УТВЕРЖДЕНЫ
приказом Государственной
инспекции по охране объектов
культурного наследия
Республики Хакасия
от « 21» ноября 2018 г. № 107

ГРАНИЦЫ
территории выявленного объекта археологического наследия «Могильник Аршаново 23»

1. Графическое изображение границ территории выявленного объекта археологического наследия «Могильник Аршаново 23»

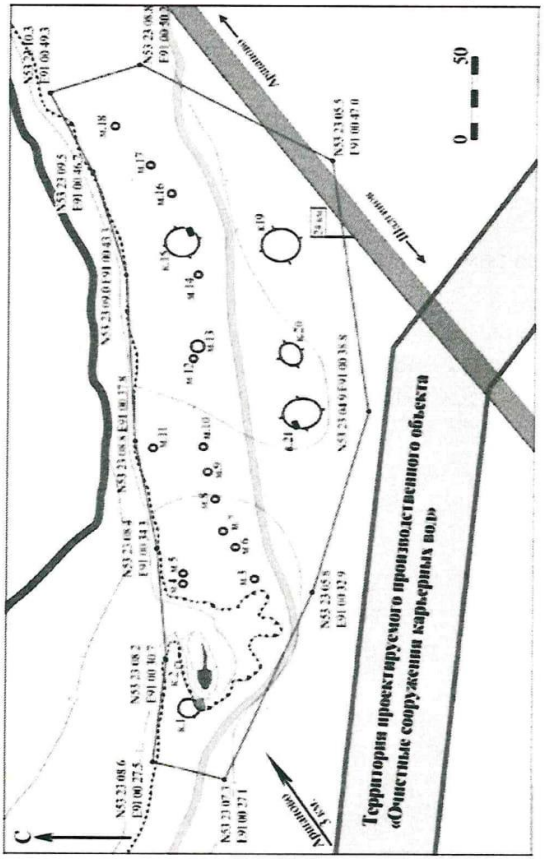

2. Текстовое описание границ территории выявленного объекта археологического наследия «Могильник Аршаново 23»

Выявленный объект археологического наследия «Могильник Аршаново 23» расположен в Бейском районе, в 3 км к юго-западу от окраины с. Аршаново, к северу от автотрассы Аршаново – Шалгиново, на краю надпойменной террасы старицы реки Абакан, в 0,4 км к юго-востоку от его берега.

Общая протяженность границы территории – 1003,8 метров, площадь территории – 39525,52 м^2.

3. Координаты характерных (поворотных) точек границ территории выявленного объекта археологического наследия «Могильник Аршаново 23»

Общая протяженность границы территории – 1003,8 метров, площадь территории – 39525,52 м^2.

Обозначение (номер) характерной точки	Координаты характерных точек во Всемирной геодезической системе координат (WGS-84)		Координаты характерных точек в местной системе координат (№ 166)	
	северной широты	восточной долготы	X	Y
1	53°23'10.3"	91° 0'49.3"	377170,12	175006,33
2	53°23'8.8"	91° 0'50.2"	377123,99	175023,63
3	53°23'5.5"	91° 0'47.0"	377021,13	174965,93
4	53°23'4.9"	91° 0'38.8"	377000,44	174814,64
5	53°23'5.8"	91° 0'32.9"	377026,72	174705,2
6	53°23'07.3"	91° 0'27.1"	377071,57	174597,35
7	53°23'08.6"	91° 0'27.5"	377111,87	174604,18
8	53°23'08.2"	91° 0'30.7"	377100,34	174663,5
9	53°23'08.4"	91° 0'34.3"	377107,46	174729,94
10	53°23'08.8"	91° 0'37.8"	377120,74	174794,45
11	53°23'09.0"	91° 0'43.3"	377128,36	174896,01
12	53°23'09.5"	91° 0'46.7"	377144,71	174958,63

Приложение 4

УТВЕРЖДЕНЫ
приказом Государственной
инспекции по охране объектов
культурного наследия
Республики Хакасия
от « 21» ноября 2018 г. № 107

ГРАНИЦЫ
территории выявленного объекта археологического наследия «Курганный могильник Аршаново 24»

1. Графическое изображение границ территории выявленного объекта археологического наследия «Курганный могильник Аршаново 24»

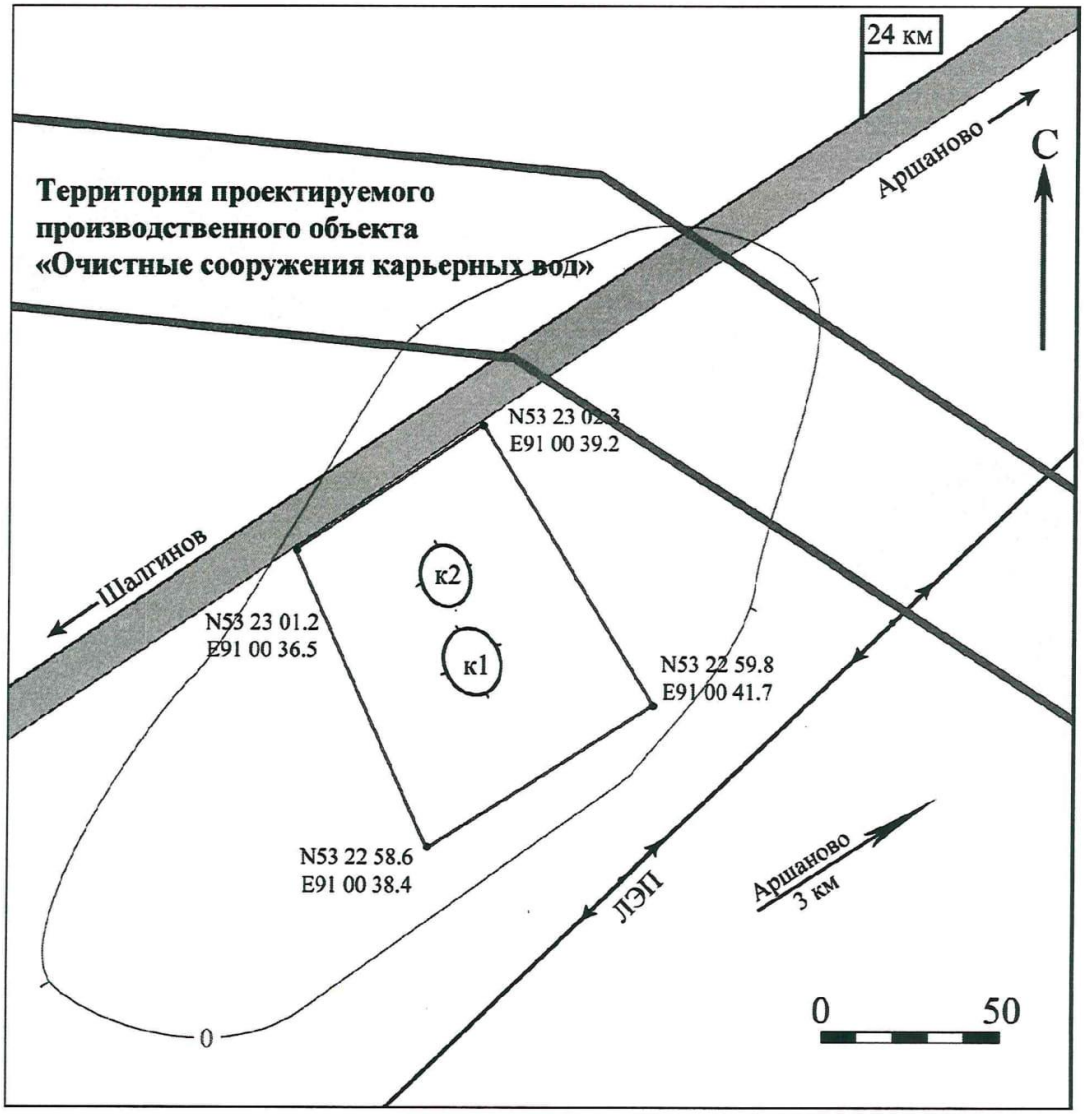

2. Текстовое описание границ территории выявленного объекта археологического наследия «Курганный могильник Аршаново 24»

Выявленный объект археологического наследия «Курганный могильник Аршаново 24» расположен в Бейском районе, в 3 км к юго-западу от окраины с. Аршаново, к югу от автотрассы Аршаново – Шалгиново, на надпойменной террасе реки Абакан, в 0,68 км к юго-востоку от его берега.

Общая протяженность границы территории – 309 метров, площадь территории – 5770,09 м^2.

3. Координаты характерных (поворотных) точек границ территории выявленного объекта археологического наследия «Курганный могильник Аршаново 24»

Обозначение (номер) характерной точки	Координаты характерных точек во Всемирной геодезической системе координат (WGS-84)		Координаты характерных точек в местной системе координат (№ 166)	
	северной широты	восточной долготы	X	Y
1	53°23'2.3"	91° 0'39.2"	376920,17	174823,17
2	53°22'59.8"	91° 0'41.7"	376843,54	174870,47
3	53°22'58.6"	91° 0'38.4"	376805,58	174810,01
4	53°23'1.2"	91° 0'36.5"	376885,46	174773,75

Приложение 6

УТВЕРЖДЕНЫ
приказом Государственной
инспекции по охране объектов
культурного наследия
Республики Хакасия
от « 21» ноября 2018 г. № 107

ГРАНИЦЫ
территории выявленного объекта археологического наследия «Одиночный курган Аршаново 25»

1. Графическое изображение границ территории выявленного объекта археологического наследия «Одиночный курган Аршаново 25»

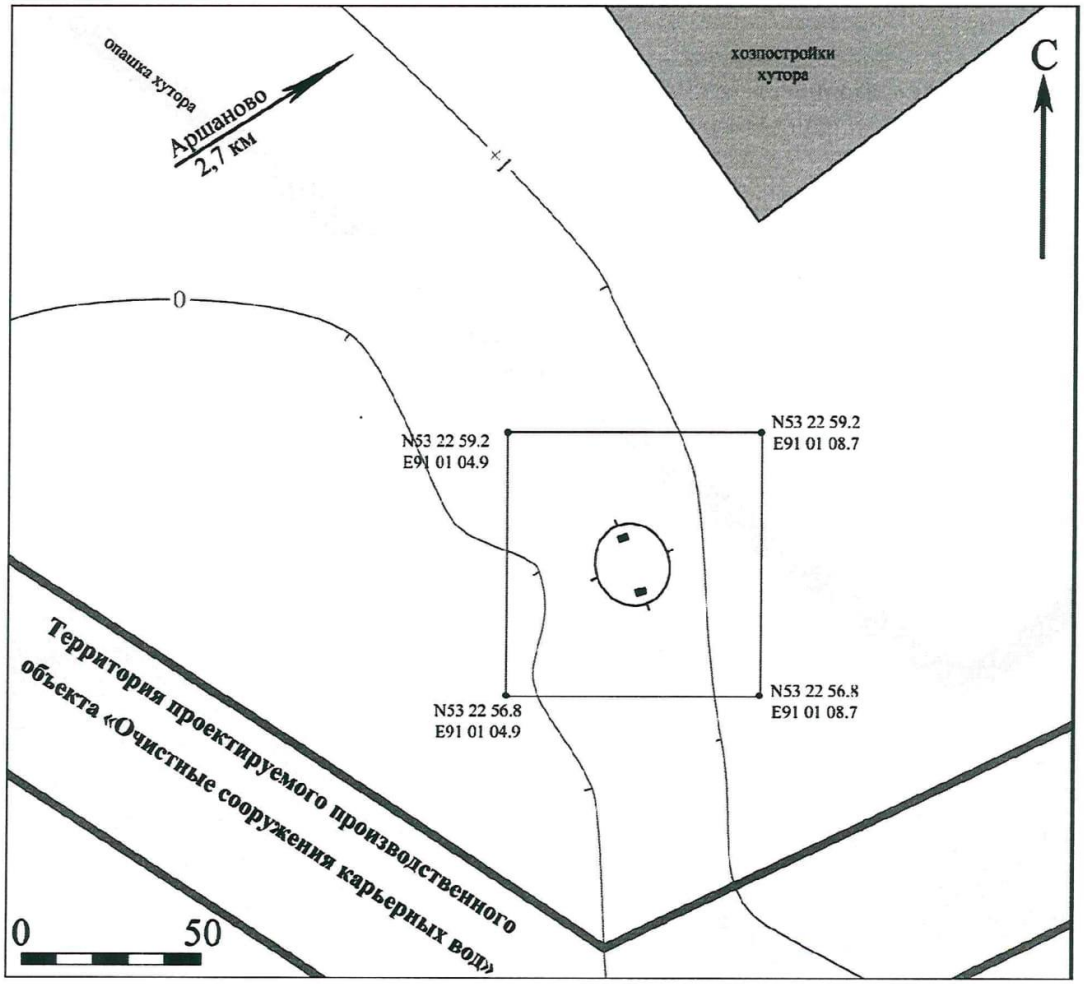

2. Текстовое описание границ территории выявленного объекта археологического наследия «Одиночный курган Аршаново 25»

Выявленный объект археологического наследия «Одиночный курган Аршаново 25» расположен в Бейском районе, в 2,7 км к юго-западу от окраины с. Аршаново, к югу от автотрассы Аршаново – Шалгиново, на степном возвышении, в 1,17 км к юго-востоку от берега реки Абакан.

Общая протяженность границы территории – 289,1 метров, площадь территории – 5198,78 м^2.

3. Координаты характерных (поворотных) точек границ территории выявленного объекта археологического наследия «Одиночный курган Аршаново 25»

Обозначение (номер) характерной точки	Координаты характерных точек во Всемирной геодезической системе координат (WGS-84)		Координаты характерных точек в местной системе координат (№ 166)	
	северной широты	восточной долготы	X	Y
1	53°22'59.2"	91° 1'8.7"	376832,09	175369,77
2	53°22'56.8"	91° 1'8.7"	376757,90	175370,83
3	53°22'56.8"	91° 1'4.9"	376756,89	175300,59
4	53°22'59.2"	91° 1'4.9"	376831,09	175299,54

ПРИЛОЖЕНИЕ Ж

РОССИЙСКАЯ ФЕДЕРАЦИЯ
ГОСУДАРСТВЕННАЯ ИНСПЕКЦИЯ
ПО ОХРАНЕ ОБЪЕКТОВ КУЛЬТУРНОГО
НАСЛЕДИЯ РЕСПУБЛИКИ ХАКАСИЯ
(ГОСОХРАНИНСПЕКЦИЯ)

РОССИЯ ФЕДЕРАЦИЯЗЫ
ХАКАС РЕСПУБЛИКАНЫҢ
КУЛЬТУРАДАҒЫ ПУРУНҒЫ
ЧОННАРНЫҢ ХАЛГАН
НИМЕ-НООЛАРЫН ХАЙРАЛЛАЧАҢ
ХАЗНА ИНСПЕКЦИЯЗЫ

РУКОВОДИТЕЛЬ

ул. Пушкина, 28А, г. Абакан, 655019, а/я 705
телефон (3902) 24-80-22
e-mail: ookn@r-19.ru

31 АВГ 2020 № 430-1820 ДЛ

на № 277/20 от 13.08.2020

Генеральному директору ООО
«Бейский промышленно-
транспортный комплекс»

Челтыгмашеву Е.П.

ул. Советская, д. 4
рп. Аскиз, 655735

О рассмотрении Акта ГИКЭ

Уважаемый Евгений Павлович!

Государственная инспекция по охране объектов культурного наследия Республики Хакасия рассмотрела Акт Государственной историко-культурной экспертизы документации, за исключением научных отчетов о выполненных археологических полевых работах, содержащей результаты исследований, в соответствии с которыми определяется наличие или отсутствие объектов, обладающих признаками объекта культурного наследия, на земельных участках, подлежащих воздействию земляных, строительных, мелиоративных, хозяйственных работ, работ по использованию лесов и иных работ – Технический отчет о проведении исследовательских археологических работ (разведки) по теме: «Проектируемый путь необщего пользования железнодорожной инфраструктуры Бейского угольного месторождения» в Алтайском, Бейском и Усть-Абаканском районе Республики Хакасия от 12.08.2020 (далее – Акт ГИКЭ) и сообщает следующее:

За время проведения общественного обсуждения заключения государственной историко-культурной экспертизы предложений не поступило.

По результатам рассмотрения заключения экспертизы, прилагаемых к нему документов и материалов, Госохранинспекция принимает решение о согласии с выводами, изложенными в заключении экспертизы – на территории земельных участков общей площадью 384 га, подлежащих воздействию земляных, строительных, мелиоративных, хозяйственных и иных работ по объекту «Проектируемый путь необщего пользования железнодорожной инфраструктуры Бейского угольного месторождения» в Алтайском, Бейском и Усть-Абаканском районе Республики Хакасия, располагаются выявленные объекты археологического наследия «Курганный

могильник Шалгинов-94», «Поселение Доможаковское-1», «Курганный могильник Доможаков-6», «Одиночный курган Доможаков-7», «Одиночный курган Доможаков-8», «Курганный могильник Доможаков-9», «Одиночный курган Доможаков-10»

Учитывая изложенное, Заказчик работ в соответствии со ст. 36, 45.1 73-ФЗ обязан:

- разработать в составе проектной документации раздел об обеспечении сохранности вышеуказанных выявленных объектов культурного наследия или о проведении спасательных археологических полевых работ или проект обеспечения сохранности выявленных объектов культурного наследия, либо план проведения спасательных археологических полевых работ, включающих оценку воздействия проводимых работ на выявленные объекты археологического наследия (далее - документация или раздел документации, обосновывающий меры по обеспечению сохранности выявленных объектов культурного наследия (археологического) наследия);

- получить по документации или разделу документации, обосновывающей меры по обеспечению сохранности выявленных объектов культурного наследия, заключение государственной историко-культурной экспертизы и представить его совместно с указанной документацией в Государственную инспекцию по охране объектов культурного наследия Республики Хакасия;

- обеспечить реализацию согласованной Государственной инспекцией по охране объектов культурного наследия Республики Хакасия документации, обосновывающей меры по обеспечению сохранности выявленных объектов культурного (археологического) наследия

Д. Левченко

Крумшин Анна Васильевна (3902)248-953

ПРИЛОЖЕНИЕ 3

МЧС РОССИИ
ГЛАВНОЕ УПРАВЛЕНИЕ
МИНИСТЕРСТВА РОССИЙСКОЙ ФЕДЕРАЦИИ
ПО ДЕЛАМ ГРАЖДАНСКОЙ ОБОРОНЫ,
ЧРЕЗВЫЧАЙНЫМ СИТУАЦИЯМ И
ЛИКВИДАЦИИ ПОСЛЕДСТВИЙ СТИХИЙНЫХ
БЕДСТВИЙ ПО РЕСПУБЛИКЕ ХАКАСИЯ
(Главное управление МЧС России
по Республике Хакасия)

г. Абакан, ул. Крылова 133, стр.1
655019, а/я 704
Телефон: 295-556, 295-542, факс 295-557 (390-2)
E-mail mchs19@mail.ru
13.05.2020 № 1584-3-3-1
на № 156/20 от 17.04.2020

Генеральному директору
ООО «БПТК»

Е.П. Челтыгмашеву

Республика Хакасия, Аскизкий район,
рабочий поселок Аскиз, Советская
улица, дом 8, кабинет 1
655735

Уважаемый Евгений Павлович!

В соответствии со ст. 48.1 Градостроительного Кодекса Российской Федерации объект капитального строительства «Развитие железнодорожной инфраструктуры Бейского угольного месторождения. Строительство пути необщего пользования» расположенный по адресу: Российская Федерация, Республика Хакасия, Алтайский район, 3 км юго-западнее с. Аршаново не относится к категории особо опасных, технически сложных и уникальных объектов, соответственно требование разработки подраздела «Мероприятия по гражданской обороне, мероприятия по предупреждению чрезвычайных ситуаций природного и техногенного характера» в составе проекта не предъявляется.

Начальник Главного управления
генерал-майор внутренней службы А.А. Мулл

Тюрин Максим Сергеевич
8(3902)29-55-46

ПРИЛОЖЕНИЕ И

РОССИЙСКАЯ ФЕДЕРАЦИЯ
МИНИСТЕРСТВО
ПРИРОДНЫХ РЕСУРСОВ
И ЭКОЛОГИИ
РЕСПУБЛИКИ ХАКАСИЯ
(МИНПРИРОДЫ ХАКАСИИ)

РОССИЯ ФЕДЕРАЦИЯЗЫ
ХАКАС РЕСПУБЛИКАНЫҢ
ЧИР-ЧАЙААН
РЕСУРСТАРЫНЫҢ
ПАЗА ЭКОЛОГИЯ
МИНИСТЕРСТВОЗЫ

пр. Ленина 43, стр. 1, г. Абакан,
Республика Хакасия, 655017
тел. (3902) 358-954
e-mail: min-prirod@r-19.ru

от 13 МАЙ 2020 № 010-3478-СП
на № 176/20 от 06.05.2020

Генеральному директору
ООО «Бейский промышленно-транспортный комплекс»

Челтыгмашеву Е.П.

ул. Советская, 8 с. Аскиз
655735

Email:priemnaya@bptk-ru.com

Уважаемый Евгений Павлович!

Министерство природных ресурсов и экологии Республики Хакасия, рассмотрев Ваше письмо от 06.05.2020 № 176/20 сообщает об отсутствии земель лесного фонда на испрашиваемом земельном участке для «Строительства железнодорожного перехода от Бейского каменноугольного месторождения к станции Хоных, станции Кирба со строительством железнодорожного моста через реку Абакан».

Первый заместитель министра
природных ресурсов и экологии
Республики Хакасия — С.Н. Глушков

Гайдученко Любовь Сергеевна
т. (3902)358929

Исходящие № 224/20
25 « 09 » 2020 г.